

BULLETIN OFFICIEL

du
Département
de
l'Isère

2018
Mai

N° 337

TOME 2
« Routes »



ISSN 0987-6758

BODI N° 337 de mai 2018, tome 2

BULLETIN OFFICIEL DU DÉPARTEMENT DE L'ISÈRE

TOME 2

SOMMAIRE

DIRECTION TERRITORIALE SUD GRESIVAUDAN

Service Aménagement

Réglementation de la circulation sur la R.D 21 entre les P.R. 0+847 et 3+762 sur le territoire de la commune de Saint Hilaire du Rosier hors agglomération. Arrêté n° 2018-4343 du 04/05/2018.....	8
Arrêté conjoint portant réglementation de la circulation sur la R.D 48A entre les P.R. 0 et 0+480 et sur la R.D. 201B entre les P.R. 2 et 2+300 sur le territoire de la commune de Poliénas en et hors agglomération. Arrêté n° 2018-4436 du 14/05/2018.....	10
Réglementation de la circulation sur la R.D 22 du P.R. 16+500 au P.R. 18+600 sur le territoire de la commune de Malleval en Vercors, hors agglomération. Arrêté n° 2018-4645 du 17/05/2018.....	12
Réglementation de la circulation sur la R.D 153 entre les P.R. 1+ 570 et 1+700 sur le territoire de la commune de TULLINS hors agglomération. Arrêté n° 2018-4792 du 23/05/2018.....	14
Réglementation de la circulation sur la R.D. 20G du P.R. 0+300 au P.R. 0+500 sur le territoire de la commune de Chevrières hors agglomération. Arrêté n° 2018-5033 du 29/05/2018.....	15
Réglementation de la circulation sur la R.D. 1532 entre les P.R. 3+000 3+350 sur le territoire de la commune de Saint Just de Claix hors agglomération. Arrêté n° 2018-5044 du 29 mai 2018.....	19

DIRECTION TERRITORIALE DU HAUT RHONE DAUPHINOIS

Service Aménagement

Réglementation de la circulation sur la RD517 entre le PR 31+200 et le PR 31+350 et entre le PR 31+830 et le PR 33+010 sur le territoire de la commune d'Arandon-Passins hors agglomération. Arrêté n° 2018-4286 du 03/05/2018.....	22
Réglementation de la circulation sur la RD 302 (Giratoire dit des Lunettes) entre le PR 0+1260 et le PR 0+1550 sur le territoire de la commune de Villette d'Anthon hors agglomération. Arrêté n° 2018-4444 du 07/05/2018.....	24
Réglementation de la circulation sur la RD 302 entre le PR 0+1260 et le PR 0+1550 sur le territoire de la commune de Villette d'Anthon hors agglomération Arrêté n° 2018-4476 du 09/05/2018.....	26
Réglementation de la circulation sur la RD 55 entre le PR 4+340 et le PR 4+880 sur le territoire de la commune de Chavanoz hors agglomération. Arrêté n° 2018-4488 du 16/05/2018.....	28
Réglementation de la circulation sur la RD 33 entre le PR 2+915 et le PR 5+675 sur le territoire de la commune de Le Bouchage hors agglomération. Arrêté n° 2018-4490 du 16/05/2018.....	32

Réglementation de la circulation sur la RD517 du PR 31+0631 au PR 33+0017 (Arandon-Passins) situé hors agglomération Arrêté N° 2018-4748 du 22 mai 2018.....	34
Réglementation de la circulation sur la RD140E entre le PR 1+600 et le PR 2+000 sur le territoire de la commune de Dizimieu, hors agglomération. Arrêté n° 2018-4781 du 22/05/2018	36
Réglementation de la circulation sur la RD65D du PR 0+0158 au PR 1+0335 (Vertrieu) situés hors agglomération Arrêté N° 2018-4933 du 31 mai 2018.....	39
Réglementation de la circulation sur la RD126 du PR 19+0230 au PR 23+0030 (Frontonas) situés en et hors agglomération Arrêté N° 2018-4938 du 31 mai 2018.....	42
Réglementation de la circulation sur la RD18A du PR 0+0300 au PR 1+0510 (Veysillieu et Panossas) situés hors agglomération Arrêté N° 2018-4939 du 31 mai 2018	44
DIRECTION TERRITORIALE DE LA MATHEYSINE	
service aménagement	
Réglementation de la circulation sur la RD529 du PR23+0298 au PR23+0464 (Pierre-Châtel) situés hors agglomération, D116 du PR26+0876 au PR26+0981 (La Motte-d'Aveillans) situés hors agglomération et D116B du PR 2+0309 au PR 2+0398 (La Motte-Saint-Martin) situés hors agglomération Arrêté N° 2018-4306 du 3 mai 2018	47
Réglementation du stationnement et de la circulation sur la RD529 du PR 11+0442 au PR 13+0793 (Monteynard) situés hors agglomération Arrêté N° 2018-4320 du 4 mai 2018.....	51
Réglementation du stationnement et de la circulation sur la RD113G du PR 0+0000 au PR 0+0295 (Saint-Jean-de-Vaulx) situés hors agglomération Arrêté N° 2018-4345 du 4 mai 2018.....	56
Réglementation du stationnement et de la circulation sur la RD212D du PR 0+0089 au PR 1+0250 (Saint-Laurent-en-Beaumont) situés hors agglomération Arrêté N° 2018-4357 du 04/05/2018	60
Réglementation du stationnement et de la circulation sur la RD212A du PR 3+0000 au PR 3+0130 (Sainte-Luce et Quet-en-Beaumont) situés hors agglomération Arrêté N° 2018-4387 du 4 mai 2018.....	64
Réglementation de la circulation sur la RD212A du PR 0+0000 au FIN (Sainte-Luce et Quet-en-Beaumont) situés en et hors agglomération Arrêté N° 2018-4433 du 07/05/2018	68
Réglementation de la circulation sur la RD217B du PR 2+0000 au FIN (Pellafol et Monestier-d'Ambel) situés hors agglomération Arrêté N° 2018-4434 du 7 mai 2018.....	69
Réglementation du stationnement et de la circulation sur la RD526 du PR 55+0730 au PR 55+0801 (Chantelouve) situés hors agglomération Arrêté N° 2018-4437 du 07/05/2018	71
Réglementation du stationnement et de la circulation sur la RD212C du PR 0+0000 au FIN (La Salette-Fallavaux et Corps) situés en et hors agglomération Arrêté N° 2018-4439 du 7 mai 2018.....	75
Réglementation de la circulation sur la R.D 212F, entre les PR 1+724 et 9+200 sur le territoire des communes de Valbonnais et Saint Michel en Beaumont, hors agglomération Arrêté n° 2018 –4458 du 09/05/2018	80

Réglementation de la circulation sur la RD117A du PR 0+0000 au PR 5+0369 (Valjouffrey) situés hors agglomération Arrêté N° 2018-4555 du 16 mai 2018	81
Réglementation de la circulation sur la RD1138 du PR 4+0125 au PR 6+0250 (Saint- Théoffrey et Notre-Dame-de- Vaulx) situés hors agglomération Arrêté N° 2018-4575 du 17 mai 2018	82
Réglementation de la circulation sur la RD529 du PR 22+0337 au PR 23+0433 (Pierre-Châtel) situés hors agglomération Arrêté N° 2018-4791 du 23 mai 2018	84
Réglementation de la circulation sur la RD117 du PR 14+0000 au PR 14+0360 (Valjouffrey) situés hors agglomération Arrêté N° 2018-4943 du 25/05/2018	88

DIRECTION TERRITORIALE DU TRIEVES

service aménagement

Réglementation de la circulation sur la RD526 du PR 25+400 au PR 26+990 (Saint-Jean- d'Hérans) situés hors agglomération Arrêté N° 2018-4401 du 4 mai 2018	93
Réglementation de la circulation sur la R.D 216, entre les P.R 12+700 et 17+900 sur le territoire des communes de Tréminis et de Saint Baudille et Pipet hors agglomération. Arrêté n° 2018-4416 du 04/05/2018	95
Réglementation de la circulation sur la RD1075 du PR 143+640 au PR 143+800 (Monestier- du-Percy) situés hors agglomération Arrêté N° 2018-4478 du 14 mai 2018	97
Réglementation de la circulation sur la R.D 34D entre les P.R. 1+500 et 4+000 sur le territoire des communes de Mens et de Cornillon en Trièves hors agglomération. Arrêté n° 2018-4479 du 14/05/2018	101
Réglementation de la circulation sur la RD8B du PR 7+850 au PR 8+070 (Chateau-Bernard) situés hors agglomération Arrêté N° 2018-4822 du 24 mai 2018	103
Réglementation de la circulation sur la R.D216, entre les P.R 12+700 et 17+900 sur le territoire des communes de Tréminis et de Saint Baudille et Pipet hors agglomération. Arrêté n° 2018-4825 du 24/05/2018	108
Réglementation de la circulation sur la RD8A du PR 20+782 au PR 21+009 (Saint-Michel-les- Portes) situés hors agglomération Arrêté N° 2018-4866 du 24/05/2018	110
Réglementation de la circulation sur la RD8A du PR 20+782 au PR 21+009 (Saint-Michel-les- Portes) situés hors agglomération Arrêté N° 2018-4926 du 25 mai 2018	112
Réglementation de la circulation sur la RD1075 du PR 154+350 au PR 154+445 (Lalley) situés hors agglomération Arrêté N° 2018-4935 du 25/05/2018	115
Réglementation de la circulation sur la RD1075 du PR 123+370 au PR 123+440 (Roissard) situés hors agglomération Arrêté N° 2018-5031 du 30 mai 2018	120

DIRECTION TERRITORIALE DES VALS DU DAUPHINE

Service aménagement

Réglementation de la circulation sur la RD40 du PR 4+0500 au PR 6+0300 (Aoste et Romagnieu) situés hors agglomération Arrêté N° 2018-5085 du 31 mai 2018.....	124
--	-----

DIRECTION TERRITORIALE DU VERCORS

Service Aménagement

Réglementation de la circulation sur la R.D 215 B entre les P.R. 2+555 et 3+850 sur le territoire de la commune de Villard de Lans hors agglomération. Arrêté n° 2018-1999 du 19 Avril 2018	125
Réglementation de la circulation sur la R.D 2158 entre les P.R. 2+555 et 3+850 sur le territoire de la commune de Villard de Lans hors agglomération. Arrêté n° 2018 - 4264 du 02/05/2018	127
Réglementation de la circulation sur la R.D 531 entre les P.R.23+800 et 28 +500 sur le territoire de la commune de Villard de Lans hors agglomération. Arrêté n° 2018-4481 du 16 mai 2018	129
Réglementation de la circulation sur la R.D 531 entre les P.R. 40 +500 et 41 +000 sur le territoire de la commune de Lans en Vercors hors agglomération. Arrêté n° 2018-4573 du 17 Mai 2018	131

DIRECTION TERRITORIALE VOIRONNAIS CHARTREUSE

Service Aménagement

Réglementation de la circulation sur la RD 57B du PR 0+000 au PR 0+700 située sur le territoire de la Commune de Saint Pierre De Chartreuse, hors agglomération. Arrêté n°2018-4313 du 03/05/2018	133
Réglementation de la circulation sur la RD 28B du PR 3+225 au PR 3+315, située sur le territoire de la Commune de Entre Deux Guiers hors agglomération. Arrêté n°2018-4317 du 03/05/2018	135
Réglementation de la circulation sur la RD 520C au PR 2+780 sur le territoire de la Commune de Saint Christophe Sur Guiers, hors agglomération. Arrêté n°2018-4441 du 07/05/2018	136
Réglementation de la circulation sur la RD 45 du PR 2+690 au PR 2+700, située sur le territoire de la Commune de Tullins hors agglomération. Arrêté n°2018-4446 du 07/05/2018	139
Réglementation de la circulation sur la RD 49C du PR 16+100 au PR 16+268, et du PR 17+258 au PR 17+324 située sur le territoire de la Commune de Saint Bueil hors agglomération. Arrêté n° 2018-4465 du 09/05/2018	143
Réglementation de la circulation sur la RD 28B du PR 3+225 au PR 3+315, située sur le territoire de la Commune de Entre Deux Guiers hors agglomération. Arrêté n°2018-4480 du 14/05/2018	144
Réglementation de la circulation sur la RD 520, du PR 42+075 au PR 42+285, du PR 47+000 au PR 47+584, sur le territoire de la Commune de Saint Joseph de Rivière hors agglomération Arrêté n° 2018-4489 du 14/05/2018	147
Réglementation de la circulation sur la RD 1092 du PR 42+031 au PR 43+536, du PR 44+475 au PR 45+919 situées sur le territoire des Communes de Tullins, Vourey, Moirans, hors agglomération. Arrêté n°2018-4613 du 18/05/2018	151

Réglementation de la circulation sur la RD 12C du PR 4+480 au PR 4+600 située sur le territoire de la Commune de Charnécles hors agglomération. Arrêté n°2018-4685 du 18/05/2018.....	154
Réglementation de la circulation sur la RD 28 du PR 22+075 au PR 22+175, du PR 26+390 au PR 26+690, du PR 28+428 au PR 28+505 situées sur le territoire de la Commune de Miribel les Echelles, de la Commune de Saint Laurent du Pont hors agglomération. Arrêté n°2018-4807 du 24/05/2018.....	155
Réglementation de la circulation sur la RD 1075 , du PR 55+080 au PR 55+490 sur le territoire de la Commune de Chirens hors agglomération Arrêté n°2018-4906 du 25/05/2018.....	158
Réglementation de la circulation sur la RD 28B du PR 0+490 au PR 0+585, située sur le territoire de la Commune de Entre Deux Guiers hors agglomération. Arrêté n°2018-4948 du 25/05/2018.....	160
Réglementation de la circulation sur la RD 49C du PR 10+685 au PR 10+815, située sur le territoire de la Commune de Merlas hors agglomération. Arrêté n°2018-4985 du 28/05/2018.....	163

**

SERVICE AMENAGEMENT

Réglementation de la circulation sur la R.D 21 entre les P.R. 0+847 et 3+762 sur le territoire de la commune de Saint Hilaire du Rosier hors agglomération.

Arrêté n° 2018-4343 du 04/05/2018

LE PRESIDENT DU DEPARTEMENT DE L'ISERE

Vu le code de la route, et notamment les articles L 411-1, R. 411-5, R.411-8 et R.411-21-1 ;

Vu le code de la voirie routière ;

Vu le code général des collectivités territoriales, et notamment l'article L.3221-4 ;

Vu la loi n° 82-213 du 2 mars 1982 relative aux droits et libertés des Communes, des Départements et des Régions, modifiée et complétée par la loi n° 82-623 du 22 juillet 1982, la loi n° 83-8 du 7 janvier 1983 et la loi n° 2004-809 du 13 août 2004 sur les libertés et responsabilités locales ;

Vu l'arrêté du 24 novembre 1967 modifié relatif à la signalisation des routes et autoroutes ;

Vu l'arrêté 2015-256 du 4 février 2015 portant règlement de voirie départemental ;

Vu l'arrêté départemental n° 2017-6891 du 08/08/2017 portant délégation de signature ;

Vu la demande de l'entreprise Sobecaen date du 26/04/2018,

Considérant que afin d'assurer la sécurité des usagers et des personnels travaillant sur le chantier pendant les travaux d'enfouissement de ligne électrique, ligne téléphonique et réseau fibre réalisés, par l'entreprise Sobeca 74 impasse Tognat 38210 Tullins pour le compte de Enedis Maître d'ouvrage, il y a lieu de réglementer la circulation sur la RD 21 selon les dispositions indiquées dans les articles suivants.

Sur proposition du Directeur général des services,

Arrête :

Article 1 :

La circulation sera temporairement règlementée sur la R.D. 21 entre les P.R 0+847 et 3+762, dans les conditions définies ci-après.

Cette réglementation sera applicable du 14/05/2018 au 29/06/2018

Article 2 :

La circulation sera interdite dans les 2 sens de circulation à tous les véhicules de plus de 3,5 tonnes, sauf véhicules de transport scolaire, entre les P.R 0+847 et 3+762 du lundi à 6h00 au vendredi à 18h00, pendant la période mentionnée à l'article 2.

Un alternat par feux type KR 11 sera mise en place au niveau du chantier d'enfouissement pour les véhicules d'un PTAC inférieur à 3,5T et circulant sur la RD 21 entre les PR 0+847 et 3+762. Dès que possible, lors des périodes hors activité du chantier (interruption de chantier et notamment les nuits, samedi, dimanche et jours fériés), la circulation sera rétablie pour tous les véhicules, exceptés ceux dont le P.T.A.C est supérieur à 3,5 T, et sera, si besoin, alternée par un type d'alternat adapté à la configuration des lieux et au trafic selon les principes définis dans le guide technique du SETRA volume 4 (édition 2000) relatif aux alternats.

Pendant la période de fermeture à la circulation, une déviation sera mise en place par les R.D.71 et 71A depuis les communes de La Sône et Saint Just de Claix.

Les accès aux propriétés riveraines seront maintenus en permanence dans la section comprise dans la route déviée.

L'entreprise réalisant les travaux et ses sous-traitants ou co-traitants, les représentants du maître d'œuvre et du maître d'ouvrage, le coordinateur SPS, les gestionnaire de voiries concernées les services de secours, les forces de l'ordre conserveront le droit de pénétrer dans la section de route barrée.

Les services de secours et les forces de l'ordre auront la possibilité d'emprunter la route déviée et traverser la section de route barrée.

Article 3 :

La signalisation temporaire sera mise en œuvre conformément à la 8^{ème} partie de l'Instruction Interministérielle sur la Signalisation Routière traduit par :

- le volume 1 du manuel du chef de chantier relatif aux routes bidirectionnelles (édition de 2000)
- le volume 5 du guide technique du SETRA relatif à la conception et mise en œuvre des déviations (édition 2000)

La signalisation temporaire du chantier est à la charge financière et sous la responsabilité du Maître d'Ouvrage pendant toute la durée du chantier.

Elle sera fournie, mise en place, remplacée et déposée par l'entreprise désignée par le Maître d'Ouvrage.

La surveillance et la maintenance de cette signalisation seront assurées par l'entreprise désignée par le Maître d'Ouvrage. La signalisation temporaire du chantier est sous contrôle de l'autorité détentrice du pouvoir de police de la circulation, à savoir la direction territoriale du Sud Grésivaudan

Article 4 :

Le présent arrêté sera publié au recueil des actes administratifs du Département de l'Isère.

Les dispositions du présent arrêté prendront effet à compter de la date de publication précitée et de celle de la mise en place effective de la signalisation prévue à l'article précédent.

Article 5 :

Le Directeur général des services du département de l'Isère,

Le Commandant du groupement de Gendarmerie de l'Isère ou Le Directeur départemental de la sécurité publique de l'Isère selon leurs compétences territoriales respectives,

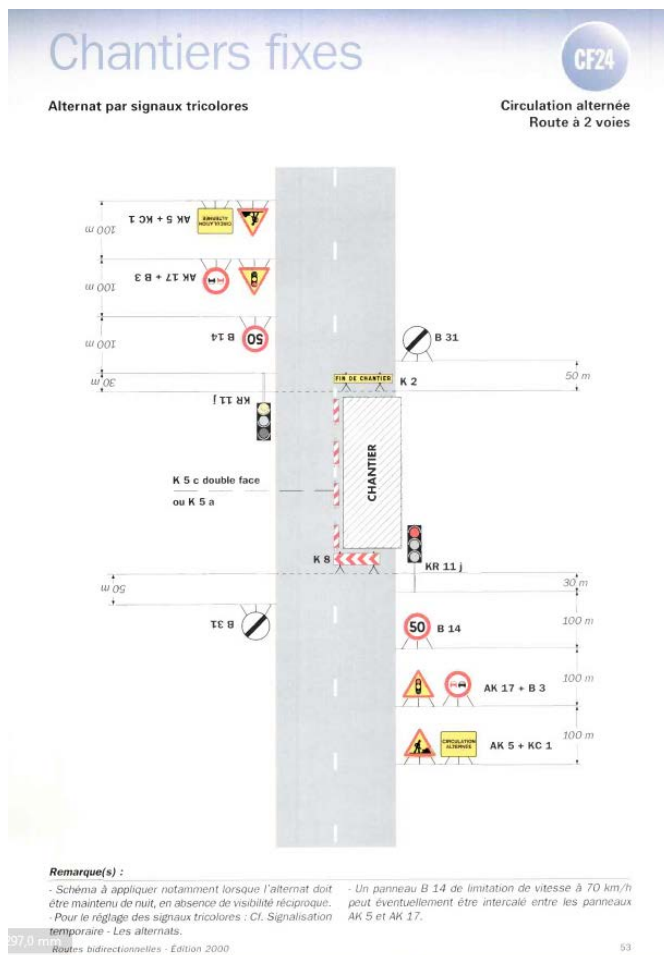
Le Responsable de l'entreprise réalisant des travaux,

Sont chargés, chacun en ce qui le concerne, de l'application du présent arrêté dont copie sera transmise par messagerie électronique, télécopie ou courrier aux services destinataires suivants

- La Commune de Saint Hilaire du Rosier
- Les Communes de La Sône et Saint Just de Claix
- Le Service Départemental d'Incendie et de Secours de l'Isère (SDIS 38) ;
- Le Service d'Aide Médicale Urgente (SAMU 38) ;
- Le Groupement de Gendarmerie de l'Isère ;
- Les services du Département de l'Isère :
 - Poste de Commandement Itinère (PCI) ;
 - Direction territoriale du Sud Grésivaudan

Conformément aux dispositions de la loi 78-17 du 06/01/1978 relative à l'informatique, aux fichiers et aux libertés, le bénéficiaire est informé qu'il dispose d'un droit d'accès et de rectification qu'il peut exercer, pour les informations le concernant, auprès du département de l'Isère.

La présente décision pourra faire l'objet d'un recours devant le Tribunal Administratif compétent dans les 2 mois à compter de sa notification.



**

Arrêté conjoint portant réglementation de la circulation sur la R.D 48A entre les P.R. 0 et 0+480 et sur la R.D. 201B entre les P.R. 2 et 2+300 sur le territoire de la commune de Poliénas en et hors agglomération.

Arrêté n° 2018-4436 du 14/05/2018

LE PRESIDENT DU CONSEIL DEPARTEMENTAL

LE MAIRE DE LA COMMUNE DE POLIENAS

Vu le code de la route, et notamment les articles L 411-1, R. 411-5, R.411-8 et R.411-21-1;

Vu le code de la voirie routière;

Vu le code général des collectivités territoriales, et notamment les articles L.2213-1 et L.3221-4;

Vu la loi n°82-213 du 2 mars 1982 relative aux droits et libertés des Communes, des Départements et des Régions, modifiée et complétée par la loi n°82-623 du 22 juillet 1982, la loi n°83-8 du 7 janvier 1983 et la loi n°2004-809 du 13 août 2004 sur les libertés et responsabilités locales;

Vu l'instruction interministérielle sur la signalisation routière (livre I, huitième partie : signalisation temporaire) approuvée par l'arrêté interministériel du 6 novembre 1992;

Vu l'arrêté 2015-256 du 4 février 2015 portant règlement de voirie départemental;

Vu l'arrêté départemental n° 2017-6891 du 08/08/2017 portant délégation de signature;

Vu la demande de Handi Tuning Show en date du 02/05/2018;

Considérant que pour permettre le déroulement de la manifestation sportive et assurer la sécurité des participants, il y a lieu de réglementer la circulation sur la RD 48A et sur la RD 201B selon les dispositions indiquées dans les articles suivants.

Sur proposition du Directeur général des services du Département de l'Isère,

Sur proposition du Directeur général des services de la Commune,

Arrêtent:

Article 1 :

La circulation sera temporairement règlementée sur la R.D 48A entre les P.R. 0 et 0+480 et sur la R.D. 201B entre les P.R. 2 et 2+300, dans les conditions définies ci-après.

Cette règlementation sera applicable le 20/05/2018 de 8h00 à 20h00.

Article 2 :

La circulation sera interdite dans les 2 sens de circulation à tous les véhicules y compris ceux non motorisés sur la R.D 48A entre les P.R. 0 et 0+480 et sur la R.D. 201B entre les P.R. 2 et 2+300 seulement le dimanche 20/05/2018, de 8h00 à 20h00. Pendant la période de fermeture à la circulation, une déviation sera mise en place par la R.D. 48 et la R.D 48B.

Les services de secours et les forces de l'ordre n'auront pas la possibilité de traverser la section de route barrée.

Article 3 :

La signalisation temporaire sera mise en œuvre conformément à la 8^{ème} partie de l'Instruction Interministérielle sur la Signalisation Routière traduit par :

- le volume 5 du guide technique du SETRA relatif à la conception et mise en œuvre des déviations (édition 2000)

La signalisation temporaire directionnelle de la déviation est à la charge des organisateurs.

La signalisation temporaire directionnelle est sous contrôle de l'autorité détentrice du pouvoir de police de la circulation, à savoir:

- la direction territoriale du Sud-Grésivaudan hors agglomération;
- la commune de Poliénas en agglomération.

Article 4 :

Le présent arrêté sera publié au recueil des actes administratifs du Conseil départemental de l'Isère et affiché par la commune de Poliénas

Les dispositions du présent arrêté prendront effet à compter de la date de publication précitée et de celle de la mise en place effective de la signalisation prévue à l'article précédent.

Article 5 :

Le Directeur général des services du département de l'Isère,

Le Directeur général des services de la commune de Poliénas,

Le Commandant du groupement de Gendarmerie de l'Isère ou le Directeur départemental de la sécurité publique de l'Isère selon leurs compétences territoriales respectives,

Sont chargés, chacun en ce qui le concerne, de l'application du présent arrêté dont copie sera transmise par messagerie électronique, télécopie ou courrier aux services destinataires suivants:

- Le Service Départemental d'Incendie et de Secours de l'Isère (SDIS 38);
- Le Service d'Aide Médicale Urgente (SAMU 38);
- Le Groupement de Gendarmerie de l'Isère;
- La Direction Départementale de la Sécurité Publique de l'Isère;
- La Préfecture de l'Isère (SIDPC);
- Les services du Conseil départemental de l'Isère:
 - Poste de Commandement Itinéraire (PCI);
 - Direction territoriale du CD38 concernée du Sud-Grésivaudan

Conformément aux dispositions de la loi 78-17 du 06/01/1978 relative à l'informatique, aux fichiers et aux libertés, le bénéficiaire est informé qu'il dispose d'un droit d'accès et de rectification qu'il peut exercer, pour les informations le concernant, auprès du département de l'Isère.

La présente décision pourra faire l'objet d'un recours devant le Tribunal Administratif compétent dans les 2 mois à compter de sa notification.

**

Réglementation de la circulation sur la R.D 22 du P.R. 16+500 au P.R. 18+600 sur le territoire de la commune de Mallevall en Vercors, hors agglomération.

Arrêté n° 2018-4645 du 17/05/2018

LE PRESIDENT DU DEPARTEMENT DE L'ISERE

Vu le code de la route, et notamment les articles L 411-1, R. 411-5, R.411-8 et R.411-21-1;

Vu le code de la voirie routière;

Vu le code général des collectivités territoriales, et notamment l'article L.3221-4;

Vu la loi n° 82-213 du 2 mars 1982 relative aux droits et libertés des Communes, des Départements et des Régions, modifiée et complétée par la loi n° 82-623 du 22 juillet 1982, la loi n° 83-8 du 7 janvier 1983 et la loi n° 2004-809 du 13 août 2004 sur les libertés et responsabilités locales;

Vu l'arrêté du 24 novembre 1967 modifié relatif à la signalisation des routes et autoroutes;

Vu l'arrêté 2015-256 du 4 février 2015 portant règlement de voirie départemental;

Vu l'arrêté départemental N°2018-4101 en date du 30/04/2018, portant délégation de signature,

Vu la demande du Département de l'Isère en date du 17/05/2018,

Considérant que afin d'assurer la sécurité des usagers de la RD 22 et des personnels travaillant sur le chantier pendant les travaux de sécurisation de la falaise réalisés et de réparation de parapet, par les entreprises Hydrokarst et Eiffage Agence Royans Travaux, pour le compte du Département de l'Isère, il y a lieu de réglementer la circulation selon les dispositions indiquées dans les articles suivants.

Sur proposition du Directeur général des services,

Arrête:

Article 1 :

La circulation sera temporairement réglementée sur la R.D 22 du P.R. 16+500 au P.R. 18+800, dans les conditions définies ci-après.

Les entreprises intervenant sur le chantier , le service aménagement du territoire Sud Grésivaudan.

Du 18/05/2018 à 8h30 au 01/06/2018 à 17h00, la circulation sera interdite 24h/24h, 7 jours sur 7, dans les deux sens de circulation, à tous les véhicules y compris ceux non motorisés et aux piétons.

Article 2 :

Pendant la période de fermeture à la circulation, une déviation sera mise en place par les R.D. 1532, 31 et 22 depuis Patente.

Les services de secours et les forces de l'ordre n'auront pas la possibilité de traverser la section de route barrée.

La signalisation temporaire du chantier est sous contrôle de l'autorité détentrice du pouvoir de police de la circulation, à savoir la direction territoriale du Sud-Grésivaudan.

Elle sera fournie, mise en place, remplacée et déposée par l'entreprise désignée par le Maître d'Ouvrage.

La signalisation de l'itinéraire de déviation sera fournie, mise en place, remplacée et déposée par les agents du service Aménagement de la direction territoriale du Sud-Grésivaudan.

Article 3 :

Le présent arrêté sera publié au recueil des actes administratifs du Département de l'Isère .

Les dispositions du présent arrêté prendront effet à compter de la date de publication précitée et de celle de la mise en place effective de la signalisation prévue à l'article précédent.

Article 4 :

Le Directeur général des services du département de l'Isère,

Le Commandant du groupement de Gendarmerie de l'Isère ou Le Directeur départemental de la sécurité publique de l'Isère selon leurs compétences territoriales respectives,

Le Responsable de l'entreprise réalisant des travaux,

Sont chargés, chacun en ce qui le concerne, de l'application du présent arrêté dont copie sera transmise par messagerie électronique, télécopie ou courrier aux services destinataires suivants:

- La Commune de Malleval en Vercors,
- La Commune de Saint Pierre de Chérennes;
- La Commune de Presles,
- La Commune de Cognin les Gorges
- Le Service Départemental d'Incendie et de Secours de l'Isère (SDIS 38);
- Le Service d'Aide Médicale Urgente (SAMU 38);
- Le Groupement de Gendarmerie de l'Isère;
- La Direction Départementale de la Sécurité Publique de l'Isère
- La Préfecture de l'Isère (SIDPC);
- Les services du Conseil départemental de l'Isère:
 - Poste de Commandement Itinisère (PCI);
 - Direction territoriale du Département de l'Isère du Sud-Grésivaudan

Conformément aux dispositions de la loi 78-17 du 06/01/1978 relative à l'informatique, aux fichiers et aux libertés, le bénéficiaire est informé qu'il dispose d'un droit d'accès et de rectification qu'il peut exercer, pour les informations le concernant, auprès du département de l'Isère.

La présente décision pourra faire l'objet d'un recours devant le Tribunal Administratif compétent dans les 2 mois à compter de sa notification.

**

Réglementation de la circulation sur la R.D 153 entre les P.R. 1+ 570et 1+700 sur le territoire de la commune de TULLINS hors agglomération.

Arrêté n° 2018-4792 du 23/05/2018

LE PRESIDENT DU DEPARTEMENT DE L'ISERE

Vu le code de la route, et notamment les articles L 411-1, R. 411-5, R.411-8 et R.411-21-1 ;

Vu le code de la voirie routière ;

Vu le code général des collectivités territoriales, et notamment l'article L.3221-4 ;

Vu la loi n° 82-213 du 2 mars 1982 relative aux droits et libertés des Communes, des Départements et des Régions, modifiée et complétée par la loi n° 82-623 du 22 juillet 1982, la loi n° 83-8 du 7 janvier 1983 et la loi n° 2004-809 du 13 août 2004 sur les libertés et responsabilités locales ;

Vu l'arrêté du 24 novembre 1967 modifié relatif à la signalisation des routes et autoroutes ;

Vu l'arrêté 2015-256 du 4 février 2015 portant règlement de voirie départemental ;

Vu l'arrêté départemental n° 2018-4101 du 30/04/2018 portant délégation de signature ;

Vu la demande de ENEDIS en date du 22/05/2018,

Considérant que afin d'assurer la sécurité des usagers et des personnels travaillant sur le chantier pendant les travaux de dépose appareil coupure sur réseau électrique HTA réalisés, par l'entreprise ENEDIS 16 avenue de L'ILE BRUNE 38120 ST EGREVE pour le compte de ENEDIS Maître d'ouvrage, il y a lieu de réglementer la circulation sur la RD 153 selon les dispositions indiquées dans les articles suivants.

Sur proposition du Directeur général des services,

Arrête :

Article 1 :

La circulation sera temporairement règlementée sur la R.D. 153 entre les P.R 1+570 et 1+700, dans les conditions définies ci-après.

Cette réglementation sera applicable du 18/06/2018 au 18/06/2018

Article 2 :

Le choix du (des) mode(s) d'exploitation du chantier est, normalement, préalablement déterminé par le Maître d'Œuvre des travaux. Le(s) mode(s) d'exploitation du chantier est (sont) proposé(s) par l'entreprise chargée de réaliser les travaux à l'autorité détentrice du pouvoir de police de la circulation. Dans le cadre de cet arrêté, le(s) mode(s) d'exploitation du chantier retenu(s) est (sont) : Fort empiètement sur la chaussée

- Alternat de circulation

L'entreprise devra respecter les principes suivants :

- Dès lors que l'empiètement du chantier induit une largeur de chaussée inférieure à 6 mètres, la circulation s'effectuera par voie unique à sens alterné. En phase d'activité du chantier, l'alternat pourra être réglé par l'entreprise par feux type KR11(j ou v) Le choix du type d'alternat devra être adapté en permanence à la configuration des lieux, et au trafic. De manière générale, tout alternat de circulation devra être mis en œuvre selon les principes définis dans le guide technique du SETRA volume 4 (édition 2000) relatif aux alternats. La vitesse sera limitée à 50 km/h dès lors qu'un alternat de circulation sera en place.
- Le dépassement sera interdit dans les deux sens de circulation dès lors que le chantier empiètera sur la chaussée avec ou sans mise en place d'un alternat de circulation.

Le stationnement sera interdit dans les deux sens de circulation.

Article 3 :

La signalisation temporaire sera mise en œuvre conformément à la 8^{ème} partie de l'Instruction Interministérielle sur la Signalisation Routière traduit par :

- le volume 1 du manuel du chef de chantier relatif aux routes bidirectionnelles (édition de 2000)
- le volume 4 du guide technique du SETRA relatif aux alternats (édition 2000)

dont les fiches, présentant les schémas à mettre en œuvre, sont annexées au présent arrêté.

La signalisation temporaire du chantier est à la charge financière et sous la responsabilité du Maître d'Ouvrage pendant toute la durée du chantier.

Elle sera fournie, mise en place, remplacée et déposée par l'entreprise désignée par le Maître d'Ouvrage.

La surveillance et la maintenance de cette signalisation seront assurées par l'entreprise désignée par le Maître d'Ouvrage. A cet effet, le numéro de téléphone d'astreinte de l'entreprise est le 04/76/20/86/96 .La signalisation temporaire du chantier est sous contrôle de l'autorité détentrice du pouvoir de police de la circulation, à savoir la direction territoriale du Sud Grésivaudan

Article 4 :

Le présent arrêté sera publié au recueil des actes administratifs du Département de l'Isère .

Les dispositions du présent arrêté prendront effet à compter de la date de publication précitée et de celle de la mise en place effective de la signalisation prévue à l'article précédent.

Article 5 :

Le Directeur général des services du département de l'Isère,

Le Commandant du groupement de Gendarmerie de l'Isère ou Le Directeur départemental de la sécurité publique de l'Isère selon leurs compétences territoriales respectives,

Le Responsable de l'entreprise réalisant des travaux,

Sont chargés, chacun en ce qui le concerne, de l'application du présent arrêté dont copie sera transmise par messagerie électronique, télécopie ou courrier aux services destinataires suivants

- La(Les) Commune(s) de TULLINS Les services du Département de l'Isère :
 - Poste de Commandement Itinéraire (PCI) ;
 - Direction(s) territoriale(s) du Cd38 concernée(s) de Sud Grésivaudan

Conformément aux dispositions de la loi 78-17 du 06/01/1978 relative à l'informatique, aux fichiers et aux libertés, le bénéficiaire est informé qu'il dispose d'un droit d'accès et de rectification qu'il peut exercer, pour les informations le concernant, auprès du département de l'Isère.

La présente décision pourra faire l'objet d'un recours devant le Tribunal Administratif compétent dans les 2 mois à compter de sa notification.

**

Réglementation de la circulation sur la R.D. 20G du P.R. 0+300 au P.R. 0+500 sur le territoire de la commune de Chevières hors agglomération.

Arrêté n° 2018-5033 du 29/05/2018

LE PRESIDENT DU CONSEIL DEPARTEMENTAL

Vu le code de la route, et notamment les articles L 411-1, R. 411-5, R.411-8 et R.411-21-1 ;

Vu le code de la voirie routière;

Vu le code général des collectivités territoriales, et notamment l'article L.3221-4;

Vu la loi n° 82-213 du 2 mars 1982 relative aux droits et libertés des Communes, des Départements et des Régions, modifiée et complétée par la loi n° 82-623 du 22 juillet 1982, la loi n° 83-8 du 7 janvier 1983 et la loi n° 2004-809 du 13 août 2004 sur les libertés et responsabilités locales;

Vu l'arrêté du 24 novembre 1967 modifié relatif à la signalisation des routes et autoroutes;

Vu l'arrêté 2015-256 du 4 février 2015 portant règlement de voirie départemental;

Vu l'arrêté départemental n° 2018-4101 du 30/04/2018 portant délégation de signature,

Vu la demande de l'entreprise Giraud et Marchand domiciliée 21 Avenue de Chatte 38160 saint Marcellin en date du 23/05/2018,

Considérant que afin d'assurer la sécurité des usagers et des personnels travaillant sur le chantier pendant les travaux de réalisation d'un branchement d'eau potable, il y a lieu de réglementer la circulation sur la RD 20G selon les dispositions indiquées dans les articles suivants.

Sur proposition du Directeur général des services,

Arrête:

Article 1 :

La circulation sera temporairement règlementée sur la R.D. 20G entre les P.R 0+300 et 0+500, dans les conditions définies ci-après.

Cette règlementation sera applicable du 28/05/2018 au 01/06/2018.

Article 2 :

Le mode d'exploitation du chantier est proposé par l'entreprise chargée de réaliser les travaux à l'autorité détentrice du pouvoir de police de la circulation. Dans le cadre de cet arrêté, le mode d'exploitation du chantier retenu est:

- Alternat de circulation

L'entreprise devra respecter les principes suivants:

- Lorsque l'empiètement du chantier sur la chaussée imposera un déport de trajectoire mais permettra encore le croisement de 2 véhicules poids lourds (6 mètres de largeur de chaussée au minimum), il ne sera pas mis en place d'alternat.
- Dès lors que l'empiètement du chantier induit une largeur de chaussée inférieure à 6 mètres, la circulation s'effectuera par voie unique à sens alterné. En phase d'activité du chantier, l'alternat sera réglé par feux type KR11(j ou v) ou par panneaux B15 et C18.
- La vitesse sera limitée à 50 km/h dès lors qu'un alternat de circulation sera en place.
- Le dépassement sera interdit dans les deux sens de circulation.

Article 3 :

La signalisation temporaire sera mise en œuvre conformément à la 8^{ème} partie de l'Instruction Interministérielle sur la Signalisation Routière traduit par :

- le volume 1 du manuel du chef de chantier relatif aux routes bidirectionnelles (édition de 2000)

dont la fiche, présentant le schéma à mettre en œuvre, est annexée au présent arrêté.

La signalisation temporaire du chantier est à la charge financière et sous la responsabilité de l'entreprise pendant toute la durée du chantier.

Elle sera fournie, mise en place, remplacée et déposée par l'entreprise.

La surveillance et la maintenance de cette signalisation seront assurées par l'entreprise.

La signalisation temporaire du chantier est sous contrôle de l'autorité détentrice du pouvoir de police de la circulation, à savoir la direction territoriale du Sud-Grésivaudan

Article 4 :

Le présent arrêté sera publié au recueil des actes administratifs du Conseil départemental de l'Isère .

Les dispositions du présent arrêté prendront effet à compter de la date de publication précitée et de celle de la mise en place effective de la signalisation prévue à l'article précédent.

Article 5 :

Le Directeur général des services du département de l'Isère,

Le Commandant du groupement de Gendarmerie de l'Isère ou Le Directeur départemental de la sécurité publique de l'Isère selon leurs compétences territoriales respectives,

Le Responsable de l'entreprise réalisant des travaux,

Sont chargés, chacun en ce qui le concerne, de l'application du présent arrêté dont copie sera transmise par messagerie électronique, télécopie ou courrier aux services destinataires suivants:

- La Commune de Chevières
- Les services du Conseil départemental de l'Isère :
 - Poste de Commandement Itinisé (PCI);
 - Direction territoriale du CD38 concernée du Sud-Grésivaudan

Conformément aux dispositions de la loi 78-17 du 06/01/1978 relative à l'informatique, aux fichiers et aux libertés, le bénéficiaire est informé qu'il dispose d'un droit d'accès et de rectification qu'il peut exercer, pour les informations le concernant, auprès du département de l'Isère.

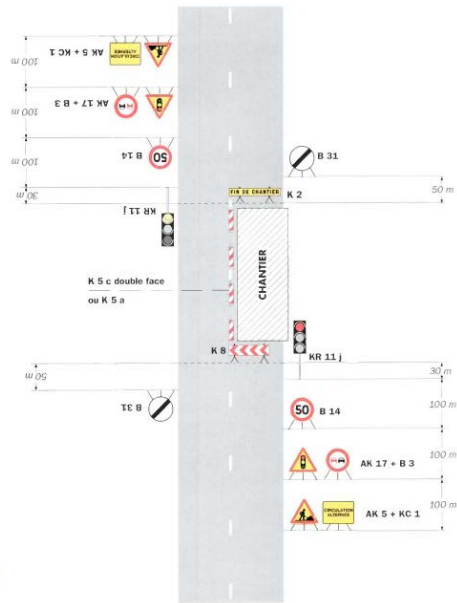
La présente décision pourra faire l'objet d'un recours devant le Tribunal Administratif compétent dans les 2 mois à compter de sa notification.

Chantiers fixes

CF24

Alternat par signaux tricolores

Circulation alternée
Route à 2 voies



Remarque(s) :

- Schéma à appliquer notamment lorsque l'alternat doit être maintenu de nuit, en absence de visibilité réciproque.
- Pour le réglage des signaux tricolores - Cf. Signalisation temporaire - Les alternats.
- Un panneau B 14 de limitation de vitesse à 70 km/h peut éventuellement être intercalé entre les panneaux AK 5 et AK 17.

Routes bidirectionnelles - Edition 2000

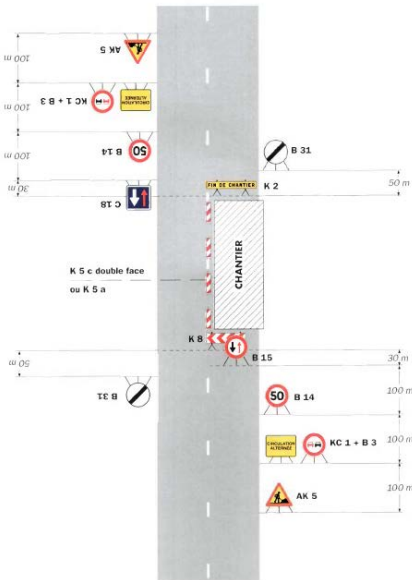
53

Chantiers fixes

CF22

Alternat avec sens prioritaire

Circulation alternée
Route à 2 voies



Remarque(s) :

- Dispositif à n'utiliser qu'en cas de bonne visibilité réciproque et faible trafic.
- Cf. Signalisation temporaire - Les alternats.

297,7 mm Routes bidirectionnelles - Edition 2000

53

**

Réglementation de la circulation sur la R.D. 1532 entre les P.R. 3+000 3+350 sur le territoire de la commune de Saint Just de Claix hors agglomération.

Arrêté n° 2018-5044 du 29 mai 2018

LE PRESIDENT DU DEPARTEMENT DE L'ISERE

Vu le code de la route, et notamment les articles L 411-1, R. 411-5, R.411-8 et R.411-21-1 ;

Vu le code de la voirie routière ;

Vu le code général des collectivités territoriales, et notamment l'article L.3221-4 ;

Vu la loi n° 82-213 du 2 mars 1982 relative aux droits et libertés des Communes, des Départements et des Régions, modifiée et complétée par la loi n° 82-623 du 22 juillet 1982, la loi n° 83-8 du 7 janvier 1983 et la loi n° 2004-809 du 13 août 2004 sur les libertés et responsabilités locales ;

Vu l'arrêté du 24 novembre 1967 modifié relatif à la signalisation des routes et autoroutes ;

Vu l'arrêté 2015-256 du 4 février 2015 portant règlement de voirie départemental ;

Vu l'arrêté départemental n° 2018-4101 du 30 avril 2018 portant délégation de signature ;

Vu la demande de BOUYGUES ENERGIES en date du 14/05/2018,

Vu l'arrêté n° 2018-5079 du 02/01/2018 portant sur l'autorisation de voirie pour la mise en souterrain du réseau haute tension **Considérant** que afin d'assurer la sécurité des usagers et des personnels travaillant sur le chantier pendant les travaux de mise en souterrain du réseau haute réalisés, par l'entreprise BOUYGUES ENERGIES SERVICES, , rue de la Cuche-ZI des Iles Cordées, 38113 VEUREY VOROIZE, pour le compte de ENEDIS, Maître d'ouvrage, il y a lieu de réglementer la circulation sur la RD 1532 selon les dispositions indiquées dans les articles suivants.

Sur proposition du Directeur général des services,

Arrête :

Article 1 :

La circulation sera temporairement règlementée sur la R.D. 1532 entre les P.R 3+000 et 3+350, dans les conditions définies ci-après.

Cette réglementation sera applicable du 04/06/2018 au 22/06/2018

Article 2 :

Le choix du mode d'exploitation du chantier est, normalement, préalablement déterminé par le Maître d'Oeuvre des travaux. Le mode d'exploitation du chantier est proposé par l'entreprise chargée de réaliser les travaux à l'autorité détentrice du pouvoir de police de la circulation. Dans le cadre de cet arrêté, le mode d'exploitation du chantier retenu est :

- Alternat de circulation

Le chantier pourra être « fixe » ou « mobile » selon son mode de réalisation conformément aux articles 130.B.1 et 131 de la 8^{ème} partie de l'Instruction Interministérielle sur la Signalisation Routière.

L'entreprise devra respecter les principes suivants :

- Lorsque l'empiètement du chantier sur la chaussée imposera un déport de trajectoire mais permettra encore le croisement de 2 véhicules poids lourds (6 mètres de largeur de chaussée au minimum), il ne sera pas mis en place d'alternat.
- Dès lors que l'empiètement du chantier induit une largeur de chaussée inférieure à 6 mètres, la circulation s'effectuera par voie unique à sens alterné. En phase d'activité du chantier, l'alternat pourra être réglé au choix de l'entreprise soit par feux type KR11(j ou v) ou soit par panneaux B15 / C18

- Le choix du type d'alternat devra être adapté en permanence à la configuration des lieux, et au trafic. De manière générale, tout alternat de circulation devra être mis en œuvre selon les principes définis dans le guide technique du SETRA volume 4 (édition 2000) relatif aux alternats. Dès que possible, l'empiètement du chantier devra être ramené à sa largeur minimum afin de rétablir la possibilité de croisement de 2 véhicules poids lourds par suppression de l'alternat. Notamment chaque soir, chaque fin de semaine et de manière générale, en période hors activité du chantier. La vitesse sera limitée à 50 km/h dès lors qu'un alternat de circulation sera en place.
- La vitesse sera limitée à 50 km/h dès lors que le chantier empiétera sur la chaussée sans pour autant nécessiter la mise en place d'un alternat de circulation.
- Le dépassement sera interdit dans les deux sens de circulation dès lors que le chantier empiétera sur la chaussée avec ou sans mise en place d'un alternat de circulation.

Article 3 :

La signalisation temporaire sera mise en œuvre conformément à la 8^{ème} partie de l'Instruction Interministérielle sur la Signalisation Routière traduit par :

- le volume 1 du manuel du chef de chantier relatif aux routes bidirectionnelles (édition de 2000)
- le volume 4 du guide technique du SETRA relatif aux alternats (édition 2000)

dont les fiches, présentant les schémas à mettre en œuvre, sont annexées au présent arrêté.

La signalisation temporaire du chantier est à la charge financière et sous la responsabilité du Maître d'Ouvrage pendant toute la durée du chantier.

Elle sera fournie, mise en place, remplacée et déposée par l'entreprise désignée par le Maître d'Ouvrage.

La surveillance et la maintenance de cette signalisation seront assurées par l'entreprise désignée par le Maître d'Ouvrage. A cet effet, le numéro de téléphone d'astreinte de l'entreprise est le 06/83/92/03/00. La signalisation temporaire du chantier est sous contrôle de l'autorité détentrice du pouvoir de police de la circulation, à savoir la direction territoriale du Sud Grésivaudan

Article 4 :

Le présent arrêté sera publié au recueil des actes administratifs du Département de l'Isère .

Les dispositions du présent arrêté prendront effet à compter de la date de publication précitée et de celle de la mise en place effective de la signalisation prévue à l'article précédent.

Article 5 :

Le Directeur général des services du département de l'Isère,

Le Commandant du groupement de Gendarmerie de l'Isère ou Le Directeur départemental de la sécurité publique de l'Isère selon leurs compétences territoriales respectives,

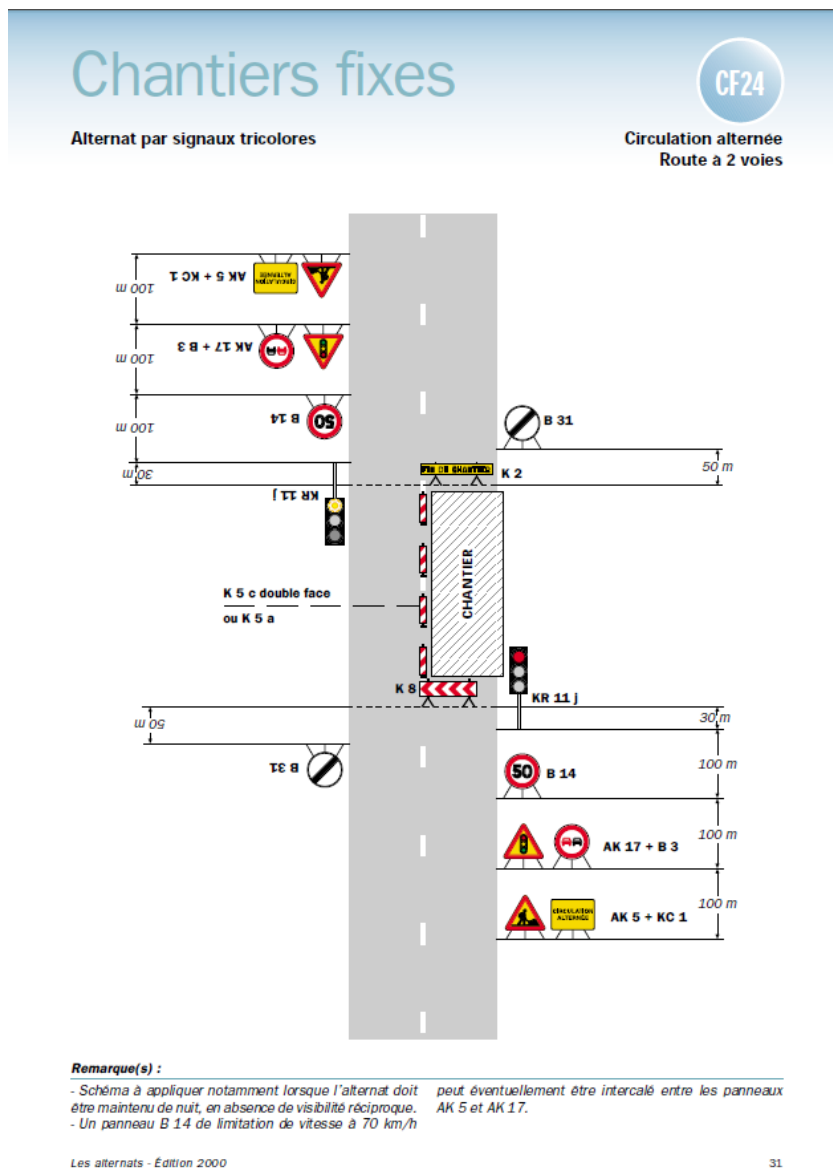
Le Responsable de l'entreprise réalisant des travaux,

Sont chargés, chacun en ce qui le concerne, de l'application du présent arrêté dont copie sera transmise par messagerie électronique, télécopie ou courrier aux services destinataires suivants :

- La Commune de Saint Just de Claix
- Les services du Département de l'Isère :
 - Poste de Commandement Itinisé (PCI) ;
 - Direction territoriale du département concernée du Sud Grésivaudan

Conformément aux dispositions de la loi 78-17 du 06/01/1978 relative à l'informatique, aux fichiers et aux libertés, le bénéficiaire est informé qu'il dispose d'un droit d'accès et de rectification qu'il peut exercer, pour les informations le concernant, auprès du département de l'Isère.

La présente décision pourra faire l'objet d'un recours devant le Tribunal Administratif compétent dans les 2 mois à compter de sa notification.



**

DIRECTION TERRITORIALE DU HAUT RHONE DAUPHINOIS

SERVICE AMENAGEMENT

Réglementation de la circulation sur la RD517 entre le PR 31+200 et le PR 31+350 et entre le PR 31+830 et le PR 33+010 sur le territoire de la commune d'Arandon-Passins hors agglomération.

Arrêté n° 2018-4286 du 03/05/2018

LE PRESIDENT DU DEPARTEMENT DE L'ISERE

Vu le code de la route, et notamment les articles L 411-1, R. 411-5, R.411-8 et R.411-21-1 ;

Vu le code de la voirie routière ;

Vu le code général des collectivités territoriales, et notamment l'article L.3221-4 ;

Vu la loi n° 82-213 du 2 mars 1982 relative aux droits et libertés des Communes, des Départements et des Régions, modifiée et complétée par la loi n° 82-623 du 22 juillet 1982, la loi n° 83-8 du 7 janvier 1983 et la loi n° 2004-809 du 13 août 2004 sur les libertés et responsabilités locales ;

Vu l'arrêté du 24 novembre 1967 modifié relatif à la signalisation des routes et autoroutes ;

Vu l'arrêté 2015-256 du 4 février 2015 portant règlement de voirie départemental ;

Vu l'arrêté départemental n° 2018-2554 du 29 mars 2018 portant délégation de signature ;

Vu la demande de SARL GFTP en date du 27/04/2018 ;

Considérant que afin d'assurer la sécurité des usagers et des personnels travaillant sur le chantier pendant les travaux de réparations du réseau France Télécom; réalisés, par SARL GFTP pour le compte d'Orange maître d'ouvrage, il y a lieu de réglementer la circulation sur la RD 517 selon les dispositions indiquées dans les articles suivants.

Sur proposition du Directeur général des services,

Arrête :

Article 1 :

La circulation sera temporairement règlementée sur la RD517 entre le PR 31+200 et le PR 31+350 et entre le PR 31+830 et le PR 33+010, dans les conditions définies ci-après.

Cette réglementation sera applicable du 04/05/2018 au 18/05/2018

Article 2 :

Le choix du mode d'exploitation du chantier est, normalement, préalablement déterminé par le Maître d'œuvre des travaux. Le mode d'exploitation du chantier est proposé par l'entreprise chargée de réaliser les travaux à l'autorité détentrice du pouvoir de police de la circulation. Dans le cadre de cet arrêté, le mode d'exploitation du chantier retenu est :

- Empiètement sur chaussée

Le chantier pourra être « fixe » ou « mobile » selon son mode de réalisation conformément aux articles 130.B.1 et 131 de la 8^{ème} partie de l'Instruction Interministérielle sur la Signalisation Routière.

L'entreprise devra respecter les principes suivants :

- **Lorsque l'empiètement du chantier sur la chaussée imposera un déport de trajectoire mais permettra encore le croisement de 2 véhicules poids lourds (6 mètres de largeur de chaussée au minimum), il ne sera pas mis en place d'alternat.**

- **Dès lors que l'empiétement du chantier induit une largeur de chaussée inférieure à 6 mètres, la circulation s'effectuera par voie unique à sens alterné. En phase d'activité du chantier, l'alternat pourra être réglé au choix de l'entreprise soit manuellement par piquets K10 (uniquement de jour), soit par feux type KR11(j ou v) ou soit par panneaux B15 / C18.**Le choix du type d'alternat devra être adapté en permanence à la configuration des lieux, et au trafic. De manière générale, tout alternat de circulation devra être mis en œuvre selon les principes définis dans le guide technique du SETRA volume 4 (édition 2000) relatif aux alternats.Dès que possible, l'empiétement du chantier devra être ramené à sa largeur minimum afin de rétablir la possibilité de croisement de 2 véhicules poids lourds par suppression de l'alternat. Notamment chaque soir, chaque fin de semaine et de manière générale, en période hors activité du chantier.La vitesse sera limitée à 50 km/h dès lors qu'un alternat de circulation sera en place.
- La vitesse sera limitée à 50 km/h dès lors que le chantier empiétera sur la chaussée sans pour autant nécessiter la mise en place d'un alternat de circulation.
- Le dépassement sera interdit dans les deux sens de circulation dès lors que le chantier empiétera sur la chaussée avec ou sans mise en place d'un alternat de circulation.
- Le stationnement sera interdit dans les deux sens de circulation.

Article 3 :

La signalisation temporaire sera mise en œuvre conformément à la 8^{ème} partie de l'Instruction Interministérielle sur la Signalisation Routière traduit par :

- le volume 1 du manuel du chef de chantier relatif aux routes bidirectionnelles (édition de 2000)
- le volume 4 du guide technique du SETRA relatif aux alternats (édition 2000)

dont les fiches, présentant les schémas à mettre en œuvre, sont annexées au présent arrêté.

La signalisation temporaire du chantier est sous la responsabilité du Maître d'Ouvrage pendant toute la durée du chantier.

Elle sera fournie, mise en place, remplacée et déposée par l'entreprise désignée par le Maître d'Ouvrage.

La surveillance et la maintenance de cette signalisation seront assurées par l'entreprise désignée par le Maître d'Ouvrage. A cet effet, le numéro de téléphone d'astreinte de l'entreprise est le : 06/75/46/95/80.

La signalisation temporaire du chantier est sous contrôle de l'autorité détentrice du pouvoir de police de la circulation, à savoir la direction territoriale du Haut-Rhône dauphinois

Article 4 :

Le présent arrêté sera publié au recueil des actes administratifs du Département de l'Isère .

Les dispositions du présent arrêté prendront effet à compter de la date de publication précitée et de celle de la mise en place effective de la signalisation prévue à l'article précédent..

Article 5 :

Le Directeur général des services du département de l'Isère,

Le Commandant du groupement de Gendarmerie de l'Isère ou Le Directeur départemental de la sécurité publique de l'Isère selon leurs compétences territoriales respectives,

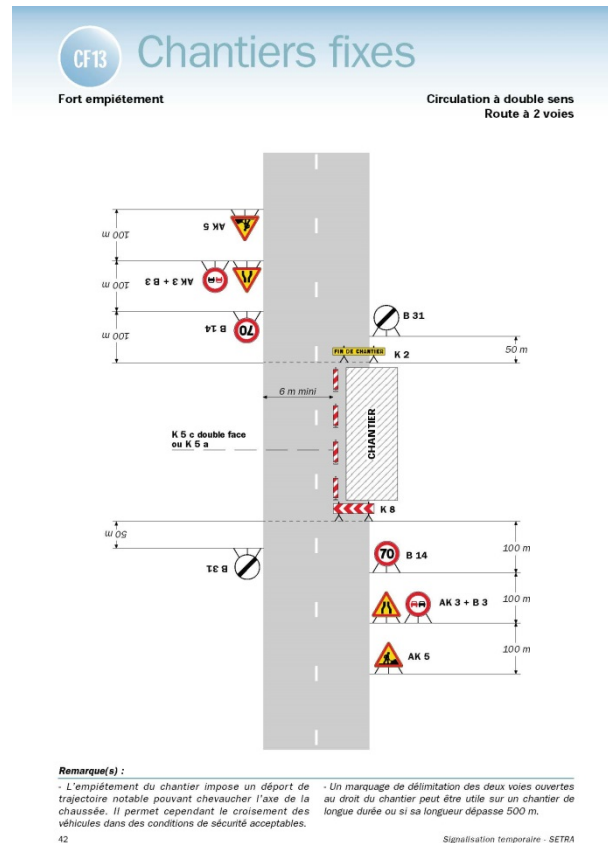
Le Responsable de l'entreprise réalisant des travaux,

Sont chargés, chacun en ce qui le concerne, de l'application du présent arrêté dont copie sera transmise par messagerie électronique, télécopie ou courrier aux services destinataires suivants :

Conformément aux dispositions de la loi 78-17 du 06/01/1978 relative à l'informatique, aux fichiers et aux libertés, le bénéficiaire est informé qu'il dispose d'un droit d'accès et de rectification qu'il peut exercer, pour les informations le concernant, auprès du département de l'Isère.

La présente décision pourra faire l'objet d'un recours devant le Tribunal Administratif compétent dans les 2 mois à compter de sa notification.

Il est précisé que sous peine d'irrecevabilité, tout recours contentieux contre cet acte devra être accompagné soit de la justification du dépôt d'une demande d'aide juridictionnelle, soit du règlement d'une somme de 35 € au titre de la contribution à l'aide juridique, conformément aux dispositions de l'article 1635 bis Q du code général des impôts et du décret n°2011-1202 du 28 septembre 2011.



Réglementation de la circulation sur la RD 302 (Giratoire dit des Lunettes) entre le PR 0+1260 et le PR 0+1550 sur le territoire de la commune de Vilette d'Anthon hors agglomération.

Arrêté n° 2018-4444 du 07/05/2018

LE PRESIDENT DU DEPARTEMENT DE L'ISERE

Vu le code de la route, et notamment les articles L 411-1, R. 411-5, R.411-8 et R.411-21-1 ;

Vu le code de la voirie routière ;

Vu le code général des collectivités territoriales, et notamment l'article L.3221-4 ;

Vu la loi n° 82-213 du 2 mars 1982 relative aux droits et libertés des Communes, des Départements et des Régions, modifiée et complétée par la loi n° 82-623 du 22 juillet 1982, la loi n° 83-8 du 7 janvier 1983 et la loi n° 2004-809 du 13 août 2004 sur les libertés et responsabilités locales ;

Vu l'arrêté du 24 novembre 1967 modifié relatif à la signalisation des routes et autoroutes ;

Vu l'arrêté 2015-256 du 4 février 2015 portant règlement de voirie départemental ;

Vu l'arrêté du Président du Département n° 2018-2554 du 29 mars 2018 portant délégation de signature ;

Vu la demande d'EIFFAGE en date du 04/05/2018

Considérant que afin d'assurer la sécurité des usagers et des personnels travaillant sur le chantier pendant les travaux de maçonnerie réalisés, par l'entreprise EIFFAGE pour le compte d'APRR maître d'ouvrage, il y a lieu de réglementer la circulation sur la RD 302 selon les dispositions indiquées dans les articles suivants.

Sur proposition du Directeur général des services,

Arrête :

Article 1 :

La circulation sera temporairement règlementée sur la RD 302 entre le PR 0+1260 et le PR 0+1550, dans les conditions définies ci-après.

Cette réglementation sera applicable du 09/05/2018 au 11/05/2018

Article 2 :

Le choix du mode d'exploitation du chantier est, normalement, préalablement déterminé par le Maître d'œuvre des travaux. Le mode d'exploitation du chantier est proposé par l'entreprise chargée de réaliser les travaux à l'autorité détentrice du pouvoir de police de la circulation. Dans le cadre de cet arrêté, le mode d'exploitation du chantier retenu est :

- Neutralisation d'une voie .
- La vitesse sera limitée à 30 km/h dès lors que le chantier empiètera sur la chaussée sans pour autant nécessiter la mise en place d'un alternat de circulation.
- Le balisage sera effectué sur la partie du giratoire ou se situe le chantier .

Article 3 :

La signalisation temporaire sera mise en œuvre conformément à la 8^{ème} partie de l'Instruction Interministérielle sur la Signalisation Routière traduit par :

- le volume 2 du manuel du chef de chantier relatif aux routes à chaussées séparées (édition de 2002)

dont les fiches, présentant les schémas à mettre en œuvre, sont annexées au présent arrêté.

La signalisation temporaire du chantier est sous la responsabilité du Maître d'Ouvrage pendant toute la durée du chantier.

Elle sera fournie, mise en place, remplacée et déposée par l'entreprise désignée par le Maître d'Ouvrage.

La surveillance et la maintenance de cette signalisation seront assurées par l'entreprise désignée par le Maître d'Ouvrage. A cet effet, le numéro de téléphone d'astreinte de l'entreprise est le : 06 08 73 43 20.

La signalisation temporaire du chantier est sous contrôle de l'autorité détentrice du pouvoir de police de la circulation, à savoir la direction territoriale du Haut-Rhône dauphinois

Article 4 :

Le présent arrêté sera publié au recueil des actes administratifs du Département de l'Isère .

Les dispositions du présent arrêté prendront effet à compter de la date de publication précitée et de celle de la mise en place effective de la signalisation prévue à l'article précédent.

Article 5 :

Le Directeur général des services du département de l'Isère,

Le Commandant du groupement de Gendarmerie de l'Isère ou Le Directeur départemental de la sécurité publique de l'Isère selon leurs compétences territoriales respectives,

Le Responsable de l'entreprise réalisant des travaux,

Sont chargés, chacun en ce qui le concerne, de l'application du présent arrêté dont copie sera transmise par messagerie électronique, télécopie ou courrier aux services destinataires suivants :

La Commune Direction territoriale concernée du Haut-Rhône dauphinois

Conformément aux dispositions de la loi 78-17 du 06/01/1978 relative à l'informatique, aux fichiers et aux libertés, le bénéficiaire est informé qu'il dispose d'un droit d'accès et de rectification qu'il peut exercer, pour les informations le concernant, auprès du département de l'Isère.

La présente décision pourra faire l'objet d'un recours devant le Tribunal Administratif compétent dans les 2 mois à compter de sa notification.

Il est précisé que sous peine d'irrecevabilité, tout recours contentieux contre cet acte devra être accompagné soit de la justification du dépôt d'une demande d'aide juridictionnelle, soit du règlement d'une somme de 35 € au titre de la contribution à l'aide juridique, conformément aux dispositions de l'article 1635 bis Q du code général des impôts et du décret n°2011-1202 du 28 septembre 2011.

**

Réglementation de la circulation sur la RD 302 entre le PR 0+1260 et le PR 0+1550 sur le territoire de la commune de Villette d'Anthon hors agglomération

Arrêté n° 2018-4476 du 09/05/2018

LE PRESIDENT DU DEPARTEMENT DE L'ISERE

Vu le code de la route, et notamment les articles L 411-1, R. 411-5, R.411-8 et R.411-21-1 ;

Vu le code de la voirie routière ;

Vu le code général des collectivités territoriales, et notamment l'article L.3221-4 ;

Vu la loi n° 82-213 du 2 mars 1982 relative aux droits et libertés des Communes, des Départements et des Régions, modifiée et complétée par la loi n° 82-623 du 22 juillet 1982, la loi n° 83-8 du 7 janvier 1983 et la loi n° 2004-809 du 13 août 2004 sur les libertés et responsabilités locales ;

Vu l'arrêté du 24 novembre 1967 modifié relatif à la signalisation des routes et autoroutes ;

Vu l'arrêté 2015-256 du 4 février 2015 portant règlement de voirie départemental ;

Vu l'arrêté du Président du Département n° 2018-4096 du 30 avril 2018 portant délégation de signature ;

Vu l'avis favorable de Monsieur le Maire de la commune de Pusignan en date du 04/05/2018 concernant la déviation.

Vu la demande d'EIFFAGE en date du 04/05/2018

Considérant que afin d'assurer la sécurité des usagers et des personnels travaillant sur le chantier pendant les travaux de reprise de joint de pont réalisés par l'entreprise EIFFAGE pour le compte d'APRR maître d'ouvrage, il y a lieu de réglementer la circulation sur les RD 302 selon les dispositions indiquées dans les articles suivants.

Sur proposition du Directeur général des services,

Arrête :

Article 1 :

La circulation sera temporairement règlementée sur la RD 302 entre le PR 0+1430 et le PR 0+1550, dans les conditions définies ci-après.

Cette réglementation sera applicable du 16/05/2018 au 18/05/2018.

Article 2 :

La circulation sera interdite dans les 2 sens de circulation à tous les véhicules y compris ceux non motorisés et aux piétons entre le PR 0+1430 et le PR 0+1550, de 20h30 à 5h00 pendant la période mentionnée à l'article 1. Pendant la période de fermeture à la circulation, une déviation sera mise en place par les VC rue Jacqueline Auriol, rue des Bruyères et rue des Marais.

L'entreprise réalisant les travaux et ses sous-traitants ou co-traitants, les représentants du maître d'œuvre et du maître d'ouvrage, le coordinateur SPS, les gestionnaire de voiries concernées conserveront le droit de pénétrer dans la section de route barrée.

Les services de secours et les forces de l'ordre n'auront pas la possibilité de traverser la section de route barrée.

La signalisation temporaire sera mise en œuvre conformément à la 8^{ème} partie de l'Instruction Interministérielle sur la Signalisation Routière traduit par :

- le volume 2 du manuel du chef de chantier relatif aux routes à chaussées séparées (édition de 2002)
- au volume 5 du guide technique du SETRA relatif à la conception et mise en œuvre des déviations (édition 2000)

dont les fiches, présentant les schémas à mettre en œuvre, sont annexées au présent arrêté.

La signalisation temporaire du chantier est sous la responsabilité du Maître d'Ouvrage pendant toute la durée du chantier.

Elle sera fournie, mise en place, remplacée et déposée par l'entreprise désignée par le Maître d'Ouvrage.

La surveillance et la maintenance de cette signalisation seront assurées par l'entreprise désignée par le Maître d'Ouvrage. A cet effet, le numéro de téléphone d'astreinte de l'entreprise est le 06 08 73 43 20.

La signalisation temporaire du chantier est sous contrôle de l'autorité détentrice du pouvoir de police de la circulation, à savoir la direction territoriale du Haut-Rhône dauphinois.

La signalisation temporaire directionnelle de la déviation est à la charge de l'entreprise.

Article 3 :

Le présent arrêté sera publié au recueil des actes administratifs du Département de l'Isère .

Les dispositions du présent arrêté prendront effet à compter de la date de publication précitée et de celle de la mise en place effective de la signalisation prévue à l'article précédent.

Article 4 :

Le Directeur général des services du département de l'Isère,

Le Commandant du groupement de Gendarmerie de l'Isère,

Sont chargés, chacun en ce qui le concerne, de l'application du présent arrêté dont copie sera transmise au :

- Maire de Villette d'Anthon

Le Service Départemental d'Incendie et de Secours de l'Isère (SDIS 38) ;
Le Service d'Aide Médicale Urgente (SAMU 38) ;
Le Groupement de Gendarmerie de l'Isère ;

Conformément aux dispositions de la loi 78-17 du 06/01/1978 relative à l'informatique, aux fichiers et aux libertés, le bénéficiaire est informé qu'il dispose d'un droit d'accès et de rectification qu'il peut exercer, pour les informations le concernant, auprès du département de l'Isère.

La présente décision pourra faire l'objet d'un recours devant le Tribunal Administratif compétent dans les 2 mois à compter de sa notification.

Il est précisé que sous peine d'irrecevabilité, tout recours contentieux contre cet acte devra être accompagné soit de la justification du dépôt d'une demande d'aide juridictionnelle, soit du règlement d'une somme de 35 € au titre de la contribution à l'aide juridique, conformément aux dispositions de l'article 1635 bis Q du code général des impôts et du décret n°2011-1202 du 28 septembre 2011.

**

Réglementation de la circulation sur la RD 55 entre le PR 4+340 et le PR 4+880 sur le territoire de la commune de Chavanoz hors agglomération.

Arrêté n° 2018-4488 du 16/05/2018

LE PRESIDENT DU DEPARTEMENT DE L'ISERE

Vu le code de la route, et notamment les articles L 411-1, R. 411-5, R.411-8 et R.411-21-1 ;

Vu le code de la voirie routière ;

Vu le code général des collectivités territoriales, et notamment l'article L.3221-4 ;

Vu la loi n° 82-213 du 2 mars 1982 relative aux droits et libertés des Communes, des Départements et des Régions, modifiée et complétée par la loi n° 82-623 du 22 juillet 1982, la loi n° 83-8 du 7 janvier 1983 et la loi n° 2004-809 du 13 août 2004 sur les libertés et responsabilités locales ;

Vu l'arrêté du 24 novembre 1967 modifié relatif à la signalisation des routes et autoroutes ;

Vu l'arrêté 2015-256 du 4 février 2015 portant règlement de voirie départemental ;

Vu l'arrêté départemental n° 2018-4096 du 30 avril 2018 portant délégation de signature,

Vu la demande de GRDE en date du 03/05/2018

Considérant que afin d'assurer la sécurité des usagers et des personnels travaillant sur le chantier pendant les travaux d'élagage d'arbres réalisés par l'entreprise GRDE pour le compte d'ENEDIS maître d'ouvrage, il y a lieu de réglementer la circulation sur les RD 55 selon les dispositions indiquées dans les articles suivants.

Sur proposition du Directeur général des services,

Arrête :

Article 1 :

La circulation sera temporairement réglementée sur la RD 55 entre PR 4+430 et le PR 4+880 dans les conditions définies ci-après.

Cette réglementation sera applicable du 16/05/2018 au 25/05/2018.

Article 2 :

Le choix du mode d'exploitation du chantier est, normalement, préalablement déterminé par le Maître d'œuvre des travaux. Le mode d'exploitation du chantier est proposé par l'entreprise chargée de réaliser les travaux à l'autorité détentrice du pouvoir de police de la circulation. Dans le cadre de cet arrêté, le mode d'exploitation du chantier retenu est :

- Alternat de circulation
-

Le chantier pourra être « fixe » ou « mobile » selon son mode de réalisation conformément aux articles 130.B.1 et 131 de la 8^{ème} partie de l'Instruction Interministérielle sur la Signalisation Routière.

L'entreprise devra respecter les principes suivants :

- Dès lors que l'empiètement du chantier induit une largeur de chaussée inférieure à 6 mètres, la circulation s'effectuera par voie unique à sens alterné. En phase d'activité du chantier, l'alternat pourra être réglé au choix de l'entreprise soit manuellement par piquets K10 (uniquement de jour), soit par feux type KR11(j ou v) ou soit par panneaux B15 / C18. Le choix du type d'alternat devra être adapté en permanence à la configuration des lieux, et au trafic. De manière générale, tout alternat de circulation devra être mis en œuvre selon les principes définis dans le guide technique du SETRA volume 4 (édition 2000) relatif aux alternats. Dès que possible, l'empiètement du chantier devra être ramené à sa largeur minimum afin de rétablir la possibilité de croisement de 2 véhicules poids lourds par suppression de l'alternat. Notamment chaque soir, chaque fin de semaine et de manière générale, en période hors activité du chantier. **La vitesse sera limitée à 50 km/h dès lors qu'un alternat de circulation sera en place.**
- La vitesse sera limitée à 50 km/h dès lors que le chantier empiètera sur la chaussée sans pour autant nécessiter la mise en place d'un alternat de circulation.
- Le dépassement sera interdit dans les deux sens de circulation dès lors que le chantier empiètera sur la chaussée avec ou sans mise en place d'un alternat de circulation.
- Le stationnement sera interdit dans les deux sens de circulation.

Article 3 :

La signalisation temporaire sera mise en œuvre conformément à la 8^{ème} partie de l'Instruction Interministérielle sur la Signalisation Routière traduit par :

- le volume 1 du manuel du chef de chantier relatif aux routes bidirectionnelles (édition de 2000)
- le volume 4 du guide technique du SETRA relatif aux alternats (édition 2000)

dont les fiches, présentant les schémas à mettre en œuvre, sont annexées au présent arrêté.

La signalisation temporaire du chantier est à la charge financière et sous la responsabilité du Maître d'Ouvrage pendant toute la durée du chantier.

Elle sera fournie, mise en place, remplacée et déposée par l'entreprise désignée par le Maître d'Ouvrage.

La surveillance et la maintenance de cette signalisation seront assurées par l'entreprise désignée par le Maître d'Ouvrage. A cet effet, le numéro de téléphone d'astreinte de l'entreprise est le : 04 76 29 07 59.

La signalisation temporaire du chantier est sous contrôle de l'autorité détentrice du pouvoir de police de la circulation, à savoir la direction territoriale du Haut-Rhône dauphinois

Article 4 :

Le présent arrêté sera publié au recueil des actes administratifs du Département de l'Isère .

Les dispositions du présent arrêté prendront effet à compter de la date de publication précitée et de celle de la mise en place effective de la signalisation prévue à l'article précédent.

Article 5 :

Le Directeur général des services du département de l'Isère,

Le Commandant du groupement de Gendarmerie de l'Isère ou Le Directeur départemental de la sécurité publique de l'Isère selon leurs compétences territoriales respectives,

Le Responsable de l'entreprise réalisant des travaux,

Sont chargés, chacun en ce qui le concerne, de l'application du présent arrêté dont copie sera transmise par messagerie électronique, télécopie ou courrier aux services destinataires suivants :

La Commune Direction territoriale concernée du Haut-Rhône dauphinois

Conformément aux dispositions de la loi 78-17 du 06/01/1978 relative à l'informatique, aux fichiers et aux libertés, le bénéficiaire est informé qu'il dispose d'un droit d'accès et de rectification qu'il peut exercer, pour les informations le concernant, auprès du département de l'Isère.

La présente décision pourra faire l'objet d'un recours devant le Tribunal Administratif compétent dans les 2 mois à compter de sa notification.

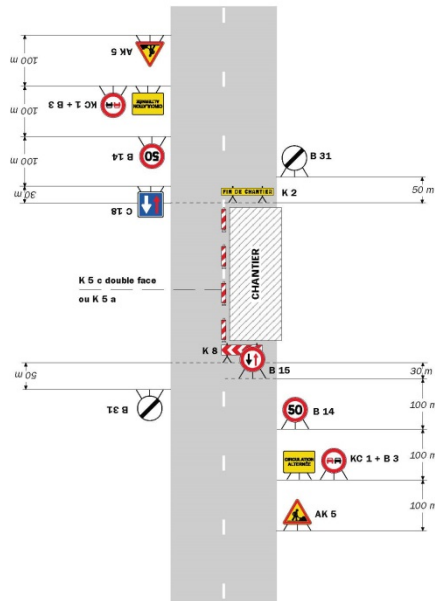
Il est précisé que sous peine d'irrecevabilité, tout recours contentieux contre cet acte devra être accompagné soit de la justification du dépôt d'une demande d'aide juridictionnelle, soit du règlement d'une somme de 35 € au titre de la contribution à l'aide juridique, conformément aux dispositions de l'article 1635 bis Q du code général des impôts et du décret n°2011-1202 du 28 septembre 2011.

Chantiers fixes

CF22

Alternat avec sens prioritaire

Circulation alternée
Route à 2 voies



Remarque(s) :

- Dispositif à n'utiliser qu'en cas de bonne visibilité réciproque et faible trafic.
- Cf. Signalisation temporaire - Les alternats.

Routes bidirectionnelles - Édition 2000

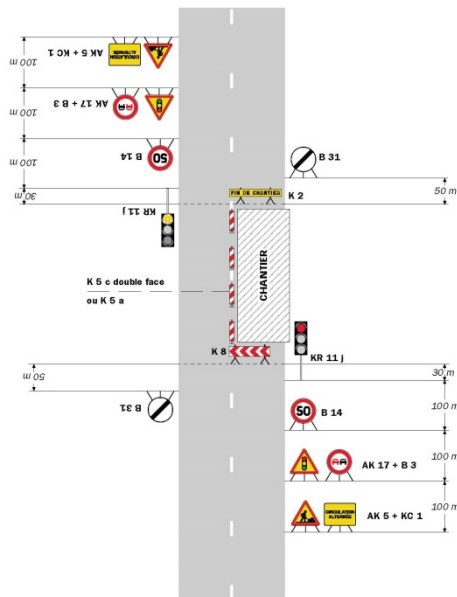
51

Chantiers fixes

CF24

Alternat par signaux tricolores

Circulation alternée
Route à 2 voies



Remarque(s) :

- Schéma à appliquer notamment lorsque l'alternat doit être maintenu de nuit, en absence de visibilité réciproque.
- Pour le réglage des signaux tricolores - Cf. Signalisation temporaire - Les alternats.
- Un panneau B 14 de limitation de vitesse à 70 km/h peut éventuellement être intercalé entre les panneaux AK 5 et AK 17.

Routes bidirectionnelles - Édition 2000

53

**

Réglementation de la circulation sur la RD 33 entre le PR 2+915 et le PR 5+675 sur le territoire de la commune de Le Bouchage hors agglomération.

Arrêté n° 2018-4490 du 16/05/2018

LE PRESIDENT DU DEPARTEMENT DE L'ISERE

Vu le code de la route, et notamment les articles L 411-1, R. 411-5, R.411-8 et R.411-21-1 ;

Vu le code de la voirie routière ;

Vu le code général des collectivités territoriales, et notamment l'article L.3221-4 ;

Vu la loi n° 82-213 du 2 mars 1982 relative aux droits et libertés des Communes, des Départements et des Régions, modifiée et complétée par la loi n° 82-623 du 22 juillet 1982, la loi n° 83-8 du 7 janvier 1983 et la loi n° 2004-809 du 13 août 2004 sur les libertés et responsabilités locales ;

Vu l'arrêté du 24 novembre 1967 modifié relatif à la signalisation des routes et autoroutes ;

Vu l'arrêté 2015-256 du 4 février 2015 portant règlement de voirie départemental ;

Vu l'arrêté départemental n° 2018-4096 du 30 avril 2018 portant délégation de signature ;

Vu l'accord technique 2018449 portant sur **l'enfouissement du réseau HTA**

Vu la demande de SERPOLLET en date du 25/04/2018 ;

Considérant que afin d'assurer la sécurité des usagers et des personnels travaillant sur le chantier pendant les travaux d'enfouissement de la ligne HTA réalisés, par l'entreprise SERPOLLET pour le compte d'ENEDIS maître d'ouvrage, il y a lieu de réglementer la circulation sur la RD 33 selon les dispositions indiquées dans les articles suivants.

Sur proposition du Directeur général des services,

Arrête :

Article 1 :

La circulation sera temporairement réglementée sur la RD 33 entre le PR 2+915 et le PR 5+675, dans les conditions définies ci-après.

Cette réglementation sera applicable du 14/05/2018 au 13/07/2018.

Article 2 :

Le choix du mode d'exploitation du chantier est, normalement, préalablement déterminé par le Maître d'œuvre des travaux. Le mode d'exploitation du chantier est proposé par l'entreprise chargée de réaliser les travaux à l'autorité détentrice du pouvoir de police de la circulation. Dans le cadre de cet arrêté, le mode d'exploitation du chantier retenu est :

- Alternat de circulation

Le chantier pourra être « fixe » ou « mobile » selon son mode de réalisation conformément aux articles 130.B.1 et 131 de la 8^{ème} partie de l'Instruction Interministérielle sur la Signalisation Routière.

L'entreprise devra respecter les principes suivants :

- Lorsque l'empiétement du chantier sur la chaussée imposera un déport de trajectoire mais permettra encore le croisement de 2 véhicules poids lourds (6 mètres de largeur de chaussée au minimum), il ne sera pas mis en place d'alternat.
- Dès lors que l'empiétement du chantier induit une largeur de chaussée inférieure à 6 mètres, la circulation s'effectuera par voie unique à sens alterné. En phase d'activité du chantier, l'alternat pourra être réglé au choix de l'entreprise soit manuellement par piquets K10 (uniquement de jour), soit par feux type KR11(j ou v) ou soit par panneaux B15 / C18. Le choix du type d'alternat devra être adapté en permanence à la configuration des lieux, et au trafic. De manière générale, tout alternat de circulation

devra être mis en œuvre selon les principes définis dans le guide technique du SETRA volume 4 (édition 2000) relatif aux alternats. Dès que possible, l'empiétement du chantier devra être ramené à sa largeur minimum afin de rétablir la possibilité de croisement de 2 véhicules poids lourds par suppression de l'alternat. Notamment chaque soir, chaque fin de semaine et de manière générale, en période hors activité du chantier. La vitesse sera limitée à 50 km/h dès lors qu'un alternat de circulation sera en place.

- La vitesse sera limitée à 50 km/h dès lors que le chantier empiétera sur la chaussée sans pour autant nécessiter la mise en place d'un alternat de circulation.
- Le dépassement sera interdit dans les deux sens de circulation dès lors que le chantier empiétera sur la chaussée avec ou sans mise en place d'un alternat de circulation.
- Le stationnement sera interdit dans les deux sens de circulation.

Article 3 :

La signalisation temporaire sera mise en œuvre conformément à la 8^{ème} partie de l'Instruction Interministérielle sur la Signalisation Routière traduit par :

- le volume 1 du manuel du chef de chantier relatif aux routes bidirectionnelles (édition de 2000)

• le volume 4 du guide technique du SETRA relatif aux alternats (édition 2000) dont les fiches, présentant les schémas à mettre en œuvre, sont annexées au présent arrêté.

La signalisation temporaire du chantier est sous la responsabilité du Maître d'Ouvrage pendant toute la durée du chantier.

Elle sera fournie, mise en place, remplacée et déposée par l'entreprise désignée par le Maître d'Ouvrage.

La surveillance et la maintenance de cette signalisation seront assurées par l'entreprise désignée par le Maître d'Ouvrage. A cet effet, le numéro de téléphone d'astreinte de l'entreprise est le : 06/15/64/26/99.

La signalisation temporaire du chantier est sous contrôle de l'autorité détentrice du pouvoir de police de la circulation, à savoir la direction territoriale du Haut-Rhône dauphinois

Article 4 :

Le présent arrêté sera publié au recueil des actes administratifs du Département de l'Isère .

Les dispositions du présent arrêté prendront effet à compter de la date de publication précitée et de celle de la mise en place effective de la signalisation prévue à l'article précédent..

Article 5 :

Le Directeur général des services du département de l'Isère,

Le Commandant du groupement de Gendarmerie de l'Isère ou Le Directeur départemental de la sécurité publique de l'Isère selon leurs compétences territoriales respectives,

Le Responsable de l'entreprise réalisant des travaux,

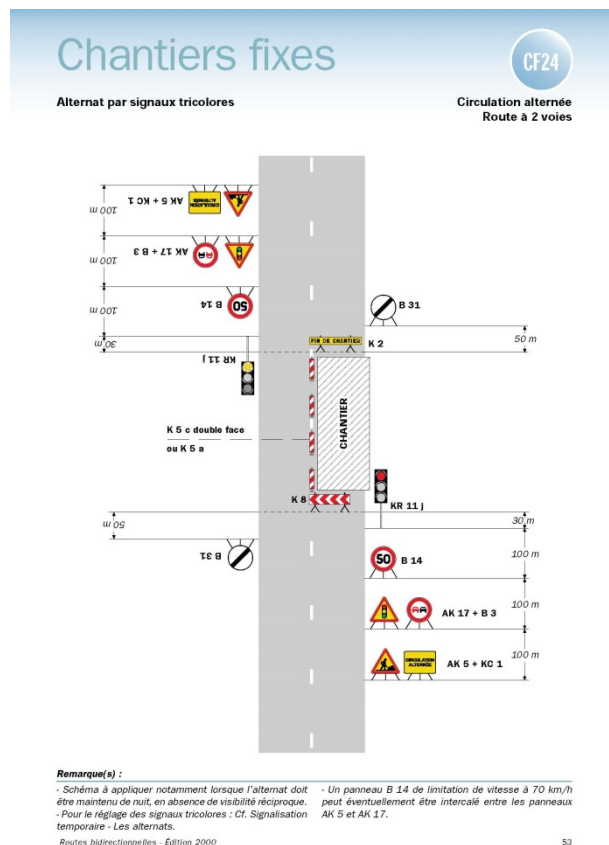
Sont chargés, chacun en ce qui le concerne, de l'application du présent arrêté dont copie sera transmise par messagerie électronique, télécopie ou courrier aux services destinataires suivants :

La Commune Direction territoriale concernée du Haut-Rhône dauphinois

Conformément aux dispositions de la loi 78-17 du 06/01/1978 relative à l'informatique, aux fichiers et aux libertés, le bénéficiaire est informé qu'il dispose d'un droit d'accès et de rectification qu'il peut exercer, pour les informations le concernant, auprès du département de l'Isère.

La présente décision pourra faire l'objet d'un recours devant le Tribunal Administratif compétent dans les 2 mois à compter de sa notification.

Il est précisé que sous peine d'irrecevabilité, tout recours contentieux contre cet acte devra être accompagné soit de la justification du dépôt d'une demande d'aide juridictionnelle, soit du règlement d'une somme de 35 € au titre de la contribution à l'aide juridique, conformément aux dispositions de l'article 1635 bis Q du code général des impôts et du décret n°2011-1202 du 28 septembre 2011.



**

Réglementation de la circulation sur la RD517 du PR 31+0631 au PR 33+0017 (Arandon-Passins) situé hors agglomération

Arrêté N° 2018-4748 du 22 mai 2018

LE PRESIDENT DU DEPARTEMENT DE L'ISERE

LE MAIRE DE LA COMMUNE D'ARANDON-PASSINS

Vu le Code général des collectivités territoriales et notamment les articles L. 2213-1 à L. 2213-6 L. 3221-4 et L. 3221-5

Vu le Code de la route et notamment l'article R. 411-8

Vu l'Instruction interministérielle sur la signalisation routière et notamment le livre 1, 4ème partie, signalisation de prescription

Vu l'arrêté du Président du Département n°2018-4096 du 30/04/2018 portant délégation de signature

Considérant que les travaux tirage et raccordement fibre nécessitent de régler la circulation selon les dispositions indiquées dans les articles suivants, afin d'assurer la sécurité des usagers et des personnels travaillant sur le chantier réalisé par l'entreprise Constructel

Vu la demande référencée B0U700867 en date du 18/05/2018 de Constructel

Arrête:

Préambule:

Le choix du (des) mode(s) d'exploitation du chantier est, normalement, préalablement déterminé par le Maître d'Oeuvre des travaux. Le(s) mode(s) d'exploitation du chantier est (sont) proposé(s) par l'entreprise chargée de réaliser les travaux à l'autorité détentrice du pouvoir de police de la circulation. Les modes d'exploitation du chantier, conformes au volume 6 du guide technique du SETRA relatif au choix d'un mode d'exploitation (édition 2002), pouvant être appliqués sont :

- Chantier sur accotement
- Léger empiètement sur la chaussée
- Fort empiètement sur la chaussée
- Neutralisation d'une voie sur route à 3 voies
- Alternat de circulation
- Chaussée provisoire

Coupure avec ou sans détournement de circulationLe chantier peut être « fixe » ou « mobile » selon son mode de réalisation conformément aux articles 130.B.1 et 131 de la 8ème partie de l'Instruction Interministérielle sur la Signalisation Routière.

Lorsque l'empiètement du chantier sur la chaussée impose un déport de trajectoire mais permet encore le croisement de 2 véhicules poids lourds (6 mètres de largeur de chaussée au minimum), il n'est pas mis en place d'alternat. (cf fiches CF12 ou CF13 du volume 1 du manuel du chef de chantier)

Article 1

Les prescriptions suivantes s'appliquent :

- À compter du 28/05/2018 jusqu'au 15/06/2018, sur RD517 du PR 31+0631 au PR 33+0017 (Arandon-Passins) situés en et hors agglomération, la circulation est alternée par feux, B15+C18 et K10.

Dès lors que l'empiètement du chantier induit une largeur de chaussée inférieure à 6 mètres, la circulation s'effectue par voie unique à sens alterné.

Le choix du type d'alternat doit être adapté en permanence à la configuration des lieux et au trafic.

De manière générale, tout alternat de circulation doit être mis en œuvre selon les principes définis dans le guide technique du SETRA volume 4 (édition 2000) relatif aux alternats.

Dès que possible, l'empiètement du chantier doit être ramené à sa largeur minimum afin de rétablir la possibilité de croisement de 2 véhicules poids lourds par suppression de l'alternat. Notamment chaque soir, chaque fin de semaine et de manière générale, en période hors activité du chantier.

En phase d'activité du chantier, l'alternat peut être réglé au choix, soit manuellement par piquets K10 (uniquement de jour), soit par feux type KR11(j ou v) ou soit par panneaux B15 / C18 (cf fiches CF22, CF23 ou CF24 du volume 1 du manuel du chef de chantier). La vitesse est systématiquement limitée à 50 km/h dès lors qu'un alternat de circulation est en place. (cf art 126-A de l'IISR)

L'interdiction de dépasser est également instaurée (sur les sections sur lesquelles le dépassement est normalement autorisé)

Article 2

Si la période prévisionnelle des travaux intègre des jours hors chantier, selon la circulaire n°96-14 du 6 février 1996 relative à l'exploitation sous chantier, les travaux ne devront pas entraîner de réduction de capacité du trafic routier habituel.

Article 3

La signalisation réglementaire sera conforme aux dispositions de l'Instruction Interministérielle sur la signalisation routière.

Elle est à la charge financière et sous la responsabilité du Maître d'Ouvrage pendant toute la durée du chantier.

Elle est fournie, mise en place, remplacée et déposée, surveillée et maintenue par l'entreprise désignée par le Maître d'Ouvrage ou ses services.

Elle est sous contrôle de l'autorité détentrice du pouvoir de police de la circulation représentée par la direction territorialement compétente.

Le responsable de cette signalisation, Constructel est joignable au : 06/47/56/35/44

Article 4

Le Directeur général des services du département de l'Isère,

Le Commandant du groupement de Gendarmerie de l'Isère ou Le Directeur départemental de la sécurité publique de l'Isère selon leurs compétences territoriales respectives,

Le demandeur,

Sont chargés, chacun en ce qui le concerne, de l'application du présent arrêté dont copie sera transmise aux services destinataires suivants :

La commune impactée par la restriction : Arandon-Passins et

Si la section concernée ou si la déviation ou si l'itinéraire dévié est sur un itinéraire de Transports Exceptionnels : La Direction Régionale de l'Environnement, de l'Aménagement et du Logement (DREAL)

ANNEXES:

Arrêté temporaire CF22

CF23 CF24

Conformément à l'article R 102 du Code des Tribunaux Administratifs, le présent arrêté pourra faire l'objet d'un recours contentieux devant le tribunal administratif compétent, dans un délai de deux mois à compter de sa date de notification ou de publication.

Conformément aux dispositions de la loi 78-17 du 06/01/1978 relative à l'informatique, aux fichiers et aux libertés, le bénéficiaire est informé qu'il dispose d'un droit d'accès et de rectification qu'il peut exercer, pour les informations le concernant, auprès de la collectivité signataire du présent document.

**

Réglementation de la circulation sur la RD140E entre le PR 1+600 et le PR 2+000 sur le territoire de la commune de Dizimieu, hors agglomération.

Arrêté n° 2018-4781 du 22/05/2018

LE PRESIDENT DU DEPARTEMENT DE L'ISERE

Vu le code de la route, et notamment les articles L 411-1, R. 411-5, R.411-8 et R.411-21-1 ;

Vu le code de la voirie routière ;

Vu le code général des collectivités territoriales, et notamment l'article L.3221-4 ;

Vu la loi n° 82-213 du 2 mars 1982 relative aux droits et libertés des Communes, des Départements et des Régions, modifiée et complétée par la loi n° 82-623 du 22 juillet 1982, la loi n° 83-8 du 7 janvier 1983 et la loi n° 2004-809 du 13 août 2004 sur les libertés et responsabilités locales ;

Vu l'arrêté du 24 novembre 1967 modifié relatif à la signalisation des routes et autoroutes ;

Vu l'arrêté 2015-256 du 4 février 2015 portant règlement de voirie départemental ;

Vu l'arrêté départemental n° 2018-4096 du 30 avril 2018 portant délégation de signature ;
Vu l'AET 2018-4779 du 22/05/2018 portant sur le renouvellement du réseau AEP;
Vu la demande du SIEPC en date du 09/05/2018 ;

Considérant que afin d'assurer la sécurité des usagers et des personnels travaillant sur le chantier pendant les travaux de renouvellement du réseau AEP; réalisés, par le SIEPC pour son compte, il y a lieu de réglementer la circulation sur la RD 140E selon les dispositions indiquées dans les articles suivants.

Sur proposition du Directeur général des services,

Arrête :

Article 1 :

La circulation sera temporairement règlementée sur la RD 140E entre le PR 1+600 et le PR 2+000, dans les conditions définies ci-après.

Cette réglementation sera applicable du 06/05/2018 au 31/05/2018

Article 2 :

Le choix du mode d'exploitation du chantier est, normalement, préalablement déterminé par le Maître d'œuvre des travaux. Le mode d'exploitation du chantier est proposé par l'entreprise chargée de réaliser les travaux à l'autorité détentrice du pouvoir de police de la circulation. Dans le cadre de cet arrêté, le mode d'exploitation du chantier retenu est :

- Alternat de circulation

Le chantier pourra être « fixe » ou « mobile » selon son mode de réalisation conformément aux articles 130.B.1 et 131 de la 8^{ème} partie de l'Instruction Interministérielle sur la Signalisation Routière.

L'entreprise devra respecter les principes suivants :

- Dès lors que l'empiètement du chantier induit une largeur de chaussée inférieure à 6 mètres, la circulation s'effectuera par voie unique à sens alterné. En phase d'activité du chantier, l'alternat pourra être réglé au choix de l'entreprise soit manuellement par piquets K10 (uniquement de jour), soit par feux type KR11(j ou v) ou soit par panneaux B15 / C18. Le choix du type d'alternat devra être adapté en permanence à la configuration des lieux, et au trafic. De manière générale, tout alternat de circulation devra être mis en œuvre selon les principes définis dans le guide technique du SETRA volume 4 (édition 2000) relatif aux alternats. Dès que possible, l'empiètement du chantier devra être ramené à sa largeur minimum afin de rétablir la possibilité de croisement de 2 véhicules poids lourds par suppression de l'alternat. Notamment chaque soir, chaque fin de semaine et de manière générale, en période hors activité du chantier. La vitesse sera limitée à 50 km/h dès lors qu'un alternat de circulation sera en place.
- La vitesse sera limitée à 50 km/h dès lors que le chantier empiètera sur la chaussée sans pour autant nécessiter la mise en place d'un alternat de circulation.
- Le dépassement sera interdit dans les deux sens de circulation dès lors que le chantier empiètera sur la chaussée avec ou sans mise en place d'un alternat de circulation.
- Le stationnement sera interdit dans les deux sens de circulation.

Article 3 :

La signalisation temporaire sera mise en œuvre conformément à la 8^{ème} partie de l'Instruction Interministérielle sur la Signalisation Routière traduit par :

- le volume 1 du manuel du chef de chantier relatif aux routes bidirectionnelles (édition de 2000)
 - le volume 4 du guide technique du SETRA relatif aux alternats (édition 2000)
- dont les fiches, présentant les schémas à mettre en œuvre, sont annexées au présent arrêté.

La signalisation temporaire du chantier est sous la responsabilité du Maître d'Ouvrage pendant toute la durée du chantier.

Elle sera fournie, mise en place, remplacée et déposée par l'entreprise désignée par le Maître d'Ouvrage.

La surveillance et la maintenance de cette signalisation seront assurées par l'entreprise désignée par le Maître d'Ouvrage. A cet effet, le numéro de téléphone d'astreinte de l'entreprise est le : 04/74/838301.

La signalisation temporaire du chantier est sous contrôle de l'autorité détentrice du pouvoir de police de la circulation, à savoir la direction territoriale du Haut-Rhône dauphinois

Article 4 :

Le présent arrêté sera publié au recueil des actes administratifs du Département de l'Isère .

Les dispositions du présent arrêté prendront effet à compter de la date de publication précitée et de celle de la mise en place effective de la signalisation prévue à l'article précédent..

Article 5 :

Le Directeur général des services du département de l'Isère,

Le Commandant du groupement de Gendarmerie de l'Isère ou Le Directeur départemental de la sécurité publique de l'Isère selon leurs compétences territoriales respectives,

Le Responsable de l'entreprise réalisant des travaux,

Sont chargés, chacun en ce qui le concerne, de l'application du présent arrêté dont copie sera transmise par messagerie électronique, télécopie ou courrier aux services destinataires suivants :

La Commune Direction territoriale concernée du Haut-Rhône dauphinois

Conformément aux dispositions de la loi 78-17 du 06/01/1978 relative à l'informatique, aux fichiers et aux libertés, le bénéficiaire est informé qu'il dispose d'un droit d'accès et de rectification qu'il peut exercer, pour les informations le concernant, auprès du département de l'Isère.

La présente décision pourra faire l'objet d'un recours devant le Tribunal Administratif compétent dans les 2 mois à compter de sa notification.

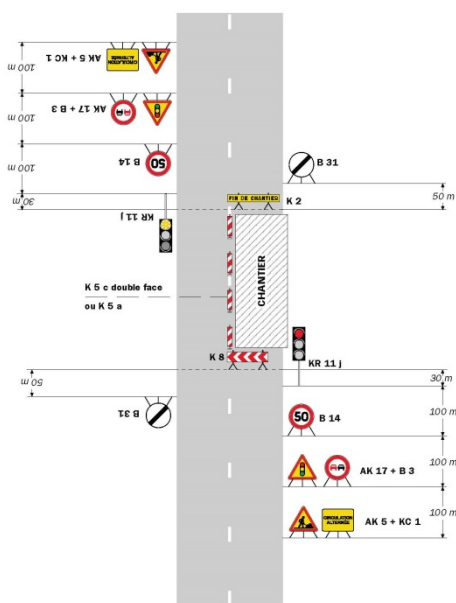
Il est précisé que sous peine d'irrecevabilité, tout recours contentieux contre cet acte devra être accompagné soit de la justification du dépôt d'une demande d'aide juridictionnelle, soit du règlement d'une somme de 35 € au titre de la contribution à l'aide juridique, conformément aux dispositions de l'article 1635 bis Q du code général des impôts et du décret n°2011-1202 du 28 septembre 2011.

Chantiers fixes

CF24

Alternat par signaux tricolores

Circulation alternée
Route à 2 voies



Remarque(s) :

- Schéma à appliquer notamment lorsque l'alternat doit être maintenu de nuit, en absence de visibilité réciproque.
- Pour le réglage des signaux tricolores : Cf. Signalisation temporaire - Les alternats.

**

Réglementation de la circulation sur la RD65D du PR 0+0158 au PR 1+0335 (Vertrieu) situés hors agglomération

Arrêté N° 2018-4933 du 31 mai 2018

LE PRESIDENT DU DEPARTEMENT DE L'ISERE

Vu le Code général des collectivités territoriales et notamment les articles L. 3221-4 et L. 3221-5

Vu le Code de la route et notamment l'article R. 411-8

Vu le Code de la voirie routière

Vu la loi n° 82-213 du 2 mars 1982 relative aux droits et libertés des Communes, des Départements et des Régions, modifiée et complétée par la loi n° 82-623 du 22 juillet 1982, la loi n° 83-8 du 7 janvier 1983 et la loi n° 2004-809 du 13 août 2004 sur les libertés et responsabilités locales ;

Vu l'Instruction interministérielle sur la signalisation routière et notamment le livre 1, 4ème partie, signalisation de prescription

Vu l'arrêté 2015-256 du 4 février 2015 portant règlement de voirie départemental

Vu l'arrêté du Président du Département n°2018-4096 du 30/04/2018 portant délégation de signature

Considérant que les travaux remplacement de support bois HTA nécessitent de réglementer la circulation selon les dispositions indiquées dans les articles suivants, afin d'assurer la sécurité des usagers et des personnels travaillant sur le chantier réalisé par l'entreprise SPIE Sud-Est

Vu la demande en date du 23/05/2018 de SPIE Sud-Est

Arrête :

Préambule :

Le choix du (des) mode(s) d'exploitation du chantier est, normalement, préalablement déterminé par le Maître d'Oeuvre des travaux. Le(s) mode(s) d'exploitation du chantier est (sont) proposé(s) par l'entreprise chargée de réaliser les travaux à l'autorité détentrice du pouvoir de police de la circulation. Les modes d'exploitation du chantier, conformes au volume 6 du guide technique du SETRA relatif au choix d'un mode d'exploitation (édition 2002), pouvant être appliqués sont :

- Chantier sur accotement
- Léger empiètement sur la chaussée
- Fort empiètement sur la chaussée
- Neutralisation d'une voie sur route à 3 voies
- Alternat de circulation
- Chaussée provisoire
- Coupure avec ou sans détournement de circulation

Le chantier peut être « fixe » ou « mobile » selon son mode de réalisation conformément aux articles 130.B.1 et 131 de la 8ème partie de l'Instruction Interministérielle sur la Signalisation Routière.

Lorsque l'empiètement du chantier sur la chaussée impose un déport de trajectoire mais permet encore le croisement de 2 véhicules poids lourds (6 mètres de largeur de chaussée au minimum), il n'est pas mis en place d'alternat. (cf fiches CF12 ou CF13 du volume 1 du manuel du chef de chantier)

Article 1

Les prescriptions suivantes s'appliquent :

- À compter du 05/06/2018 jusqu'au 08/06/2018, sur RD65D du PR 0+0158 au PR 1+0335 (Vertrieu) situés hors agglomération, la circulation est alternée par feux, B15+C18 et K10.

Dès lors que l'empiètement du chantier induit une largeur de chaussée inférieure à 6 mètres, la circulation s'effectue par voie unique à sens alterné.

Le choix du type d'alternat doit être adapté en permanence à la configuration des lieux et au trafic.

De manière générale, tout alternat de circulation doit être mis en œuvre selon les principes définis dans le guide technique du SETRA volume 4 (édition 2000) relatif aux alternats.

Dès que possible, l'empiètement du chantier doit être ramené à sa largeur minimum afin de rétablir la possibilité de croisement de 2 véhicules poids lourds par suppression de l'alternat. Notamment chaque soir, chaque fin de semaine et de manière générale, en période hors activité du chantier.

En phase d'activité du chantier, l'alternat peut être réglé au choix, soit manuellement par piquets K10 (uniquement de jour), soit par feux type KR11(j ou v) ou soit par panneaux B15 / C18 (cf fiches CF22, CF23 ou CF24 du volume 1 du manuel du chef de chantier). La vitesse est systématiquement limitée à 50 km/h dès lors qu'un alternat de circulation est en place. (cf art 126-A de l'IISR)

L'interdiction de dépasser est également instaurée (sur les sections sur lesquelles le dépassement est normalement autorisé)

Article 2

La signalisation réglementaire sera conforme aux dispositions de l'Instruction Interministérielle sur la signalisation routière.

Elle est à la charge financière et sous la responsabilité du Maître d’Ouvrage pendant toute la durée du chantier.

Elle est fournie, mise en place, remplacée et déposée, surveillée et maintenue par l’entreprise désignée par le Maître d’Ouvrage ou ses services.

Elle est sous contrôle de l’autorité détentrice du pouvoir de police de la circulation représentée par la direction territorialement compétente. Le responsable de cette signalisation, René Tavan est joignable au : 06.73.50.37.38

Article 3

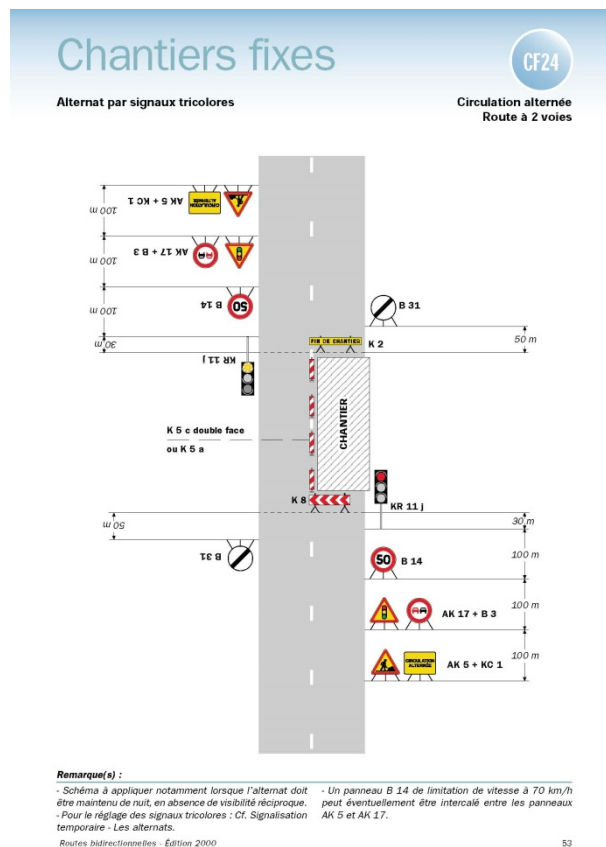
Le Directeur général des services du département de l’Isère, Le Commandant du groupement de Gendarmerie de l’Isère, Le demandeur,

Sont chargés, chacun en ce qui le concerne, de l’application du présent arrêté dont copie sera transmise aux services destinataires suivants :

La commune impactée par la restriction Vertrieu

Conformément à l’article R 102 du Code des Tribunaux Administratifs, le présent arrêté pourra faire l’objet d’un recours contentieux devant le tribunal administratif compétent, dans un délai de deux mois à compter de sa date de notification ou de publication.

Conformément aux dispositions de la loi 78-17 du 06/01/1978 relative à l’informatique, aux fichiers et aux libertés, le bénéficiaire est informé qu’il dispose d’un droit d’accès et de rectification qu’il peut exercer, pour les informations le concernant, auprès de la collectivité signataire du présent document.



**

Réglementation de la circulation sur la RD126 du PR 19+0230 au PR 23+0030 (Frontonas) situés en et hors agglomération

Arrêté N° 2018-4938 du 31 mai 2018

LE PRESIDENT DU DEPARTEMENT DE L'ISERE

LE MAIRE DE LA COMMUNE DE FRONTONAS

Vu la demande en date du 24/05/2018 de Colas Rhône Alpes Auvergne

Vu le Code général des collectivités territoriales et notamment les articles L. 2213-1 à L. 2213-6 L. 3221-4 et L. 3221-5

Vu le Code de la route et notamment l'article R. 411-8

Vu le Code de la voirieroutière

Vu la loi n° 82-213 du 2 mars 1982 relative aux droits et libertés des Communes, des Départements et des Régions, modifiée et complétée par la loi n° 82-623 du 22 juillet 1982, la loi n° 83-8 du 7 janvier 1983 et la loi n° 2004-809 du 13 août 2004 sur les libertés et responsabilités locales ;

Vu l'Instruction interministérielle sur la signalisation routière et notamment le livre 1, 4ème partie, signalisation de prescription

Vu l'arrêté 2015-256 du 4 février 2015 portant règlement de voirie départemental

Vu l'arrêté du Président du Département n°2018-4096 du 30/04/2018 portant délégation de signature

Considérant que les travaux de réfection de la voie nécessitent de réglementer la circulation selon les dispositions indiquées dans les articles suivants, afin d'assurer la sécurité des usagers et des personnels travaillant sur le chantier réalisé par l'entreprise Colas Rhône Alpes Auvergne

Arrête :

Préambule :

Le choix du (des) mode(s) d'exploitation du chantier est, normalement, préalablement déterminé par le Maître d'Oeuvre des travaux. Le(s) mode(s) d'exploitation du chantier est (sont) proposé(s) par l'entreprise chargée de réaliser les travaux à l'autorité détentrice du pouvoir de police de la circulation. Les modes d'exploitation du chantier, conformes au volume 6 du guide technique du SETRA relatif au choix d'un mode d'exploitation (édition 2002), pouvant être appliqués sont : Chantier sur accotement

- Léger empiètement sur la chaussée
- Fort empiètement sur la chaussée
- Neutralisation d'une voie sur route à 3 voies
- Alternat de circulation
- Chaussée provisoire
- Coupure avec ou sans détournement de circulation

Le chantier peut être « fixe » ou « mobile » selon son mode de réalisation conformément aux articles 130.B.1 et 131 de la 8ème partie de l'Instruction Interministérielle sur la Signalisation Routière.

Lorsque l'empiètement du chantier sur la chaussée impose un déport de trajectoire mais permet encore le croisement de 2 véhicules poids lourds (6 mètres de largeur de chaussée au minimum), il n'est pas mis en place d'alternat. (cf fiches CF12 ou CF13 du volume 1 du manuel du chef de chantier)

Article 1

Les prescriptions suivantes s'appliquent :

- À compter du 29/05/2018 jusqu'au 29/06/2018, sur RD126 du PR 19+0230 au PR 23+0030 (Frontonas) situés en et hors agglomération, la circulation est alternée par feux, B15+C18 et K10.

Dès lors que l'empiètement du chantier induit une largeur de chaussée inférieure à 6 mètres, la circulation s'effectue par voie unique à sens alterné.

Le choix du type d'alternat doit être adapté en permanence à la configuration des lieux et au trafic.

De manière générale, tout alternat de circulation doit être mis en œuvre selon les principes définis dans le guide technique du SETRA volume 4 (édition 2000) relatif aux alternats.

Dès que possible, l'empiètement du chantier doit être ramené à sa largeur minimum afin de rétablir la possibilité de croisement de 2 véhicules poids lourds par suppression de l'alternat. Notamment chaque soir, chaque fin de semaine et de manière générale, en période hors activité du chantier.

En phase d'activité du chantier, l'alternat peut être réglé au choix, soit manuellement par piquets K10 (uniquement de jour), soit par feux type KR11(j ou v) ou soit par panneaux B15 / C18 (cf fiches CF22, CF23 ou CF24 du volume 1 du manuel du chef de chantier). La vitesse est systématiquement limitée à 50 km/h dès lors qu'un alternat de circulation est en place. (cf art 126-A de l'IISR)

L'interdiction de dépasser est également instaurée (sur les sections sur lesquelles le dépassement est normalement autorisé)

Article 2

La signalisation réglementaire sera conforme aux dispositions de l'Instruction Interministérielle sur la signalisation routière.

Elle est à la charge financière et sous la responsabilité du Maître d'Ouvrage pendant toute la durée du chantier.

Elle est fournie, mise en place, remplacée et déposée, surveillée et maintenue par l'entreprise désignée par le Maître d'Ouvrage ou ses services.

Elle est sous contrôle de l'autorité détentrice du pouvoir de police de la circulation représentée par la direction territorialement compétente.

Le responsable de cette signalisation, Julien Boirayon est joignable au : 06.69.50.61.11

Article 3

Le Directeur général des services du département de l'Isère, Le Commandant du groupement de Gendarmerie de l'Isère,

Le demandeur,

Sont chargés, chacun en ce qui le concerne, de l'application du présent arrêté dont copie sera transmise aux services destinataires suivants :

La commune impactée par la restriction Frontonas

Conformément à l'article R 102 du Code des Tribunaux Administratifs, le présent arrêté pourra faire l'objet d'un recours contentieux devant le tribunal administratif compétent, dans un délai de deux mois à compter de sa date de notification ou de publication.

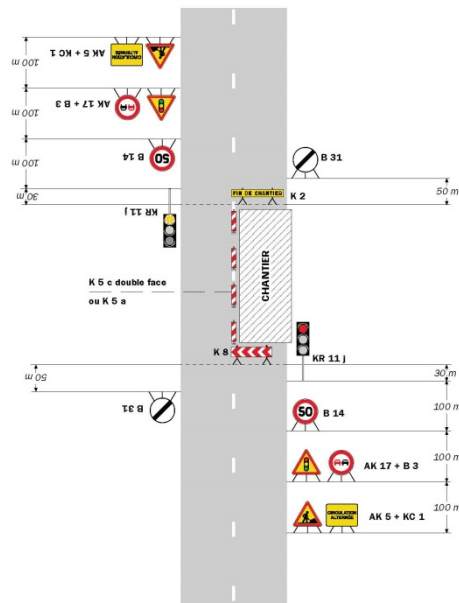
Conformément aux dispositions de la loi 78-17 du 06/01/1978 relative à l'informatique, aux fichiers et aux libertés, le bénéficiaire est informé qu'il dispose d'un droit d'accès et de rectification qu'il peut exercer, pour les informations le concernant, auprès de la collectivité signataire du présent document.

Chantiers fixes

CF24

Alternat par signaux tricolores

Circulation alternée
Route à 2 voies



Remarque(s) :

- Schéma à appliquer notamment lorsque l'alternat doit être maintenu de nuit, en absence de visibilité réciproque.
- Pour le réglage des signaux tricolores : Cf. Signalisation temporaire - Les alternats.
- Un panneau B 14 de limitation de vitesse à 70 km/h peut éventuellement être intercalé entre les panneaux AK 5 et AK 17.

Règles bidirectionnelles - Edition 2000

53

**

Réglementation de la circulation sur la RD18A du PR 0+0300 au PR 1+0510 (Veyssilieu et Panossas) situés hors agglomération

Arrêté N°2018-4939 du 31 mai 2018

LE PRESIDENT DU DEPARTEMENT DE L'ISERE

Vu la demande en date du 24/05/2018 de Colas Rhône Alpes Auvergne

Vu le Code général des collectivités territoriales et notamment les articles L. 3221-4 et L. 3221-5

Vu le Code de la route et notamment l'article R. 411-8

Vu le Code de la voirieroutière

Vu la loi n° 82-213 du 2 mars 1982 relative aux droits et libertés des Communes, des Départements et des Régions, modifiée et complétée par la loi n° 82-623 du 22 juillet 1982, la loi n° 83-8 du 7 janvier 1983 et la loi n° 2004-809 du 13 août 2004 sur les libertés et responsabilités locales ;

Vu l'Instruction interministérielle sur la signalisation routière et notamment le livre 1, 4ème partie, signalisation de prescription

Vu l'arrêté 2015-256 du 4 février 2015 portant règlement de voirie départemental

Vu l'arrêté du Président du Département n°2018-4096 du 30/04/2018 portant délégation de signature

Considérant que les travaux de réfection de la voie nécessitent de réglementer la circulation selon les dispositions indiquées dans les articles suivants, afin d'assurer la sécurité des usagers et des personnels travaillant sur le chantier réalisé par l'entreprise Colas Rhône Alpes Auvergne

Arrête :

Préambule :

Le choix du (des) mode(s) d'exploitation du chantier est, normalement, préalablement déterminé par le Maître d'Oeuvre des travaux. Le(s) mode(s) d'exploitation du chantier est (sont) proposé(s) par l'entreprise chargée de réaliser les travaux à l'autorité détentrice du pouvoir de police de la circulation. Les modes d'exploitation du chantier, conformes au volume 6 du guide technique du SETRA relatif au choix d'un mode d'exploitation (édition 2002), pouvant être appliqués sont :

- Chantier sur accotement
- Léger empiètement sur la chaussée
- Fort empiètement sur la chaussée
- Neutralisation d'une voie sur route à 3 voies
- Alternat de circulation
- Chaussée provisoire
- Coupure avec ou sans détournement de circulation

Le chantier peut être « fixe » ou « mobile » selon son mode de réalisation conformément aux articles 130.B.1 et 131 de la 8ème partie de l'Instruction Interministérielle sur la Signalisation Routière.

Lorsque l'empiètement du chantier sur la chaussée impose un déport de trajectoire mais permet encore le croisement de 2 véhicules poids lourds (6 mètres de largeur de chaussée au minimum), il n'est pas mis en place d'alternat. (cf fiches CF12 ou CF13 du volume 1 du manuel du chef de chantier)

Article 1

Les prescriptions suivantes s'appliquent :

- À compter du 29/05/2018 jusqu'au 29/06/2018, sur RD18A du PR 0+0300 au PR 1+0510 (Veyssillieu et Panossas) situés hors agglomération, la circulation est alternée par feux, B15+C18 et K10.

Dès lors que l'empiètement du chantier induit une largeur de chaussée inférieure à 6 mètres, la circulation s'effectue par voie unique à sens alterné.

Le choix du type d'alternat doit être adapté en permanence à la configuration des lieux et au trafic.

De manière générale, tout alternat de circulation doit être mis en œuvre selon les principes définis dans le guide technique du SETRA volume 4 (édition 2000) relatif aux alternats.

Dès que possible, l'empiètement du chantier doit être ramené à sa largeur minimum afin de rétablir la possibilité de croisement de 2 véhicules poids lourds par suppression de l'alternat. Notamment chaque soir, chaque fin de semaine et de manière générale, en période hors activité du chantier.

En phase d'activité du chantier, l'alternat peut être réglé au choix, soit manuellement par piquets K10 (uniquement de jour), soit par feux type KR11(j ou v) ou soit par panneaux B15 / C18 (cf fiches CF22, CF23 ou CF24 du volume 1 du manuel du chef de chantier). La vitesse est systématiquement limitée à 50 km/h dès lors qu'un alternat de circulation est en place. (cf art 126-A de l'IISR)

L'interdiction de dépasser est également instaurée (sur les sections sur lesquelles le dépassement est normalement autorisé)

Article 2

La signalisation réglementaire sera conforme aux dispositions de l'Instruction Interministérielle sur la signalisation routière.

Elle est à la charge financière et sous la responsabilité du Maître d'Ouvrage pendant toute la durée du chantier.

Elle est fournie, mise en place, remplacée et déposée, surveillée et maintenue par l'entreprise désignée par le Maître d'Ouvrage ou ses services.

Elle est sous contrôle de l'autorité détentrice du pouvoir de police de la circulation représentée par la direction territorialement compétente.

Le responsable de cette signalisation, Julien Boirayon est joignable au : 06.69.50.61.11

Article 3

Le Directeur général des services du département de l'Isère, Le Commandant du groupement de Gendarmerie de l'Isère, Le demandeur,

Sont chargés, chacun en ce qui le concerne, de l'application du présent arrêté dont copie sera transmise aux services destinataires suivants :

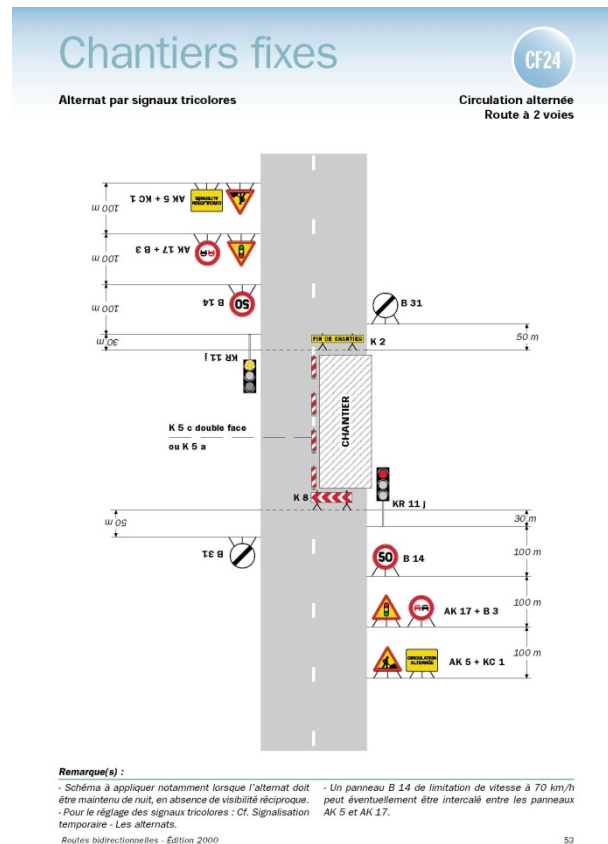
Les communes impactées par la restriction Veyssilieu et Panossas

Fait à Crémieu,

Pour le Président et par délégation,

Conformément à l'article R 102 du Code des Tribunaux Administratifs, le présent arrêté pourra faire l'objet d'un recours contentieux devant le tribunal administratif compétent, dans un délai de deux mois à compter de sa date de notification ou de publication.

Conformément aux dispositions de la loi 78-17 du 06/01/1978 relative à l'informatique, aux fichiers et aux libertés, le bénéficiaire est informé qu'il dispose d'un droit d'accès et de rectification qu'il peut exercer, pour les informations le concernant, auprès de la collectivité signataire du présent document.



**

DIRECTION TERRITORIALE DE LA MATHEYSINE

SERVICE AMENAGEMENT

Réglementation de la circulation sur la RD529 du PR23+0298 au PR23+0464 (Pierre-Châtel) situés hors agglomération, D116 du PR26+0876 au PR26+0981 (La Motte-d'Aveillans) situés hors agglomération et D116B du PR 2+0309 au PR 2+0398 (La Motte-Saint-Martin) situés hors agglomération

Arrêté N° 2018-4306 du 3 mai 2018

LE PRESIDENT DU DEPARTEMENT DE L'ISERE

Vu la demande en date du 02/05/2018 de Paysages Matheysins

Vu le Code général des collectivités territoriales et notamment les articles L. 3221-4 et L. 3221-5

Vu le Code de la route et notamment l'article R. 411-8

Vu l'Instruction interministérielle sur la signalisation routière et notamment le livre 1, 4ème partie, signalisation de prescription

Vu l'arrêté du Président du Département n°2016-10593 du 17/01/2017 portant délégation de signature

Considérant que les travaux Nettoyage de la voie de chemin de fer nécessitent de régler la circulation selon les dispositions indiquées dans les articles suivants, afin d'assurer la sécurité des usagers et des personnels travaillant sur le chantier réalisé par l'entreprise Paysages Matheysins

Arrête:

Préambule:

Le choix du (des) mode(s) d'exploitation du chantier est, normalement, préalablement déterminé par le Maître d'Oeuvre des travaux. Le(s) mode(s) d'exploitation du chantier est (sont) proposé(s) par l'entreprise chargée de réaliser les travaux à l'autorité détentrice du pouvoir de police de la circulation. Les modes d'exploitation du chantier, conformes au volume 6 du guide technique du SETRA relatif au choix d'un mode d'exploitation (édition 2002), pouvant être appliqués sont :

- Chantier sur accotement
- Léger empiètement sur la chaussée
- Fort empiètement sur la chaussée
- Neutralisation d'une voie sur route à 3 voies
- Alternat de circulation
- Chaussée provisoire
- Coupure avec ou sans détournement de circulation

Le chantier peut être « fixe » ou « mobile » selon son mode de réalisation conformément aux articles 130.B.1 et 131 de la 8ème partie de l'Instruction Interministérielle sur la Signalisation Routière.

Lorsque l'empiètement du chantier sur la chaussée impose un déport de trajectoire mais permet encore le croisement de 2 véhicules poids lourds (6 mètres de largeur de chaussée au minimum), il n'est pas mis en place d'alternat. (cf fiches CF12 ou CF13 du volume 1 du manuel du chef de chantier)

Article 1

Les prescriptions suivantes s'appliquent :

- À compter du 02/05/2018 jusqu'au 31/05/2018, sur RD529 du PR23+0298 au PR23+0464 (Pierre-Châtel) situés hors agglomération, D116 du PR26+0876 au PR26+0981 (La Motte-d'Aveillans) situés hors agglomération et D116B du PR 2+0309 au PR 2+0398 (La Motte-Saint-Martin) situés hors agglomération, la circulation est alternée par feux, B15+C18 et K10 la journée.

Dès lors que l'empiétement du chantier induit une largeur de chaussée inférieure à 6 mètres, la circulation s'effectue par voie unique à sens alterné.

Le choix du type d'alternat doit être adapté en permanence à la configuration des lieux et au trafic.

De manière générale, tout alternat de circulation doit être mis en œuvre selon les principes définis dans le guide technique du SETRA volume 4 (édition 2000) relatif aux alternats.

Dès que possible, l'empiétement du chantier doit être ramené à sa largeur minimum afin de rétablir la possibilité de croisement de 2 véhicules poids lourds par suppression de l'alternat. Notamment chaque soir, chaque fin de semaine et de manière générale, en période hors activité du chantier.

En phase d'activité du chantier, l'alternat peut être réglé au choix, soit manuellement par piquets K10 (uniquement de jour), soit par feux type KR11(j ou v) ou soit par panneaux B15 / C18 (cf fiches CF22, CF23 ou CF24 du volume 1 du manuel du chef de chantier). La vitesse est systématiquement limitée à 50 km/h dès lors qu'un alternat de circulation est en place. (cf art 126-A de l'IISR)

L'interdiction de dépasser est également instaurée (sur les sections sur lesquelles le dépassement est normalement autorisé)

Article 2

Si la période prévisionnelle des travaux intègre des jours hors chantier, selon la circulaire n°96-14 du 6 février 1996 relative à l'exploitation sous chantier, les travaux ne devront pas entraîner de réduction de capacité du trafic routier habituel.

Article 3

La signalisation réglementaire sera conforme aux dispositions de l'Instruction Interministérielle sur la signalisation routière.

Elle est à la charge financière et sous la responsabilité du Maître d'Ouvrage pendant toute la durée du chantier.

Elle est fournie, mise en place, remplacée et déposée, surveillée et maintenue par l'entreprise désignée par le Maître d'Ouvrage ou ses services.

Elle est sous contrôle de l'autorité détentrice du pouvoir de police de la circulation représentée par la direction territorialement compétente.

Le responsable de cette signalisation, Jordane Barre est joignable au : 06.26.86.58.33

Article 4

Le Directeur général des services du département de l'Isère,

Le Commandant du groupement de Gendarmerie de l'Isère ou Le Directeur départemental de la sécurité publique de l'Isère selon leurs compétences territoriales respectives,

Le demandeur,

Sont chargés, chacun en ce qui le concerne, de l'application du présent arrêté dont copie sera transmise aux services destinataires suivants :

La commune impactée par la restriction : La Motte-Saint-Martin

et

Si la section concernée ou si la déviation ou si l'itinéraire dévié est sur un itinéraire de Transports Exceptionnels : La Direction Régionale de l'Environnement, de l'Aménagement et du Logement (DREAL)

Conformément à l'article R 102 du Code des Tribunaux Administratifs, le présent arrêté pourra faire l'objet d'un recours contentieux devant le tribunal administratif compétent, dans un délai de deux mois à compter de sa date de notification ou de publication.

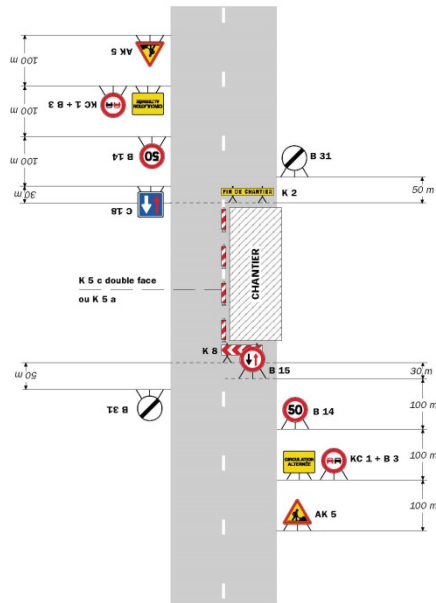
Conformément aux dispositions de la loi 78-17 du 06/01/1978 relative à l'informatique, aux fichiers et aux libertés, le bénéficiaire est informé qu'il dispose d'un droit d'accès et de rectification qu'il peut exercer, pour les informations le concernant, auprès de la collectivité signataire du présent document.

Chantiers fixes

CF22

Alternat avec sens prioritaire

Circulation alternée
Route à 2 voies



Remarque(s) :

- Dispositif à n'utiliser qu'en cas de bonne visibilité réciproque et faible trafic.
- Cf. Signalisation temporaire - Les alternats.

Routes bidirectionnelles - Édition 2000

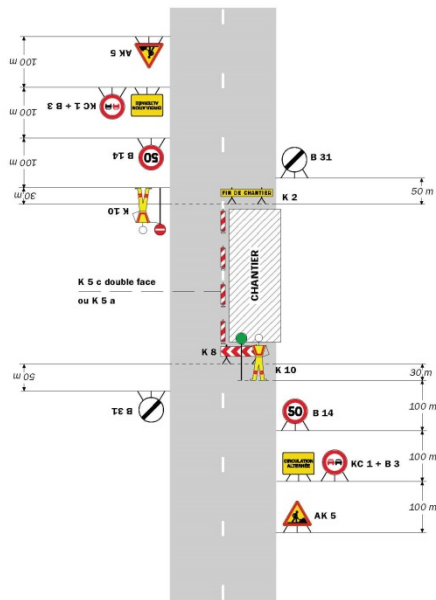
51

CF23

Chantiers fixes

Alternat par piquets K 10

Circulation alternée
Route à 2 voies



Remarque(s) :

- Dispositif applicable uniquement de jour et sous certaines conditions : Cf. Signalisation temporaire - Les alternats.
- Un panneau B 14 de limitation de vitesse à 70 km/h peut éventuellement être intercalé entre les panneaux AK 5 et KC 1.

52

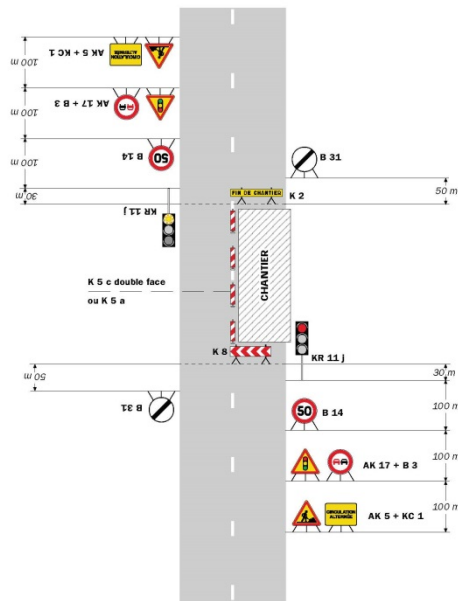
Signalisation temporaire - SETRA

Chantiers fixes

CF24

Alternat par signaux tricolores

Circulation alternée
Route à 2 voies



Remarque(s) :

- Schéma à appliquer notamment lorsque l'alternat doit être maintenu de nuit, en absence de visibilité réciproque.
- Pour le réglage des signaux tricolores : Cf. Signalisation temporaire - Les alternats.

- Un panneau B 14 de limitation de vitesse à 70 km/h peut éventuellement être intercalé entre les panneaux AK 5 et AK 17.

Routes bidirectionnelles - Edition 2000

53

**

Réglementation du stationnement et de la circulation sur la RD529 du PR 11+0442 au PR 13+0793 (Monteynard) situés hors agglomération

Arrêté N° 2018-4320 du 4 mai 2018

LE PRESIDENT DU DEPARTEMENT DE L'ISERE

- Vu** la demande référencée TR22 _ Monteynard de O.T. Engineering
- Vu** le Code général des collectivités territoriales et notamment les articles L. 3221-4 et L. 3221-5
- Vu** le Code de la route et notamment les articles R. 411-8 et R. 413-1
- Vu** l'Instruction interministérielle sur la signalisation routière et notamment le livre 1, 4ème partie, signalisation de prescription
- Vu** l'arrêté du Président du Département n°2016-10593 du 17/01/2017 portant délégation de signature
- Vu** l'arrêté portant autorisation de voirie n°2017-1310 en date du 17/02/2017

Considérant que les travaux de mise en place de fourreaux nécessitent de réglementer la circulation selon les dispositions indiquées dans les articles suivants, afin d'assurer la sécurité des usagers et des personnels travaillant sur le chantier réalisé par l'entreprise O.T. Engineering

Arrête:

Préambule:

Le choix du (des) mode(s) d'exploitation du chantier est, normalement, préalablement déterminé par le Maître d'Oeuvre des travaux. Le(s) mode(s) d'exploitation du chantier est (sont) proposé(s) par l'entreprise chargée de réaliser les travaux à l'autorité détentrice du pouvoir de police de la circulation. Les modes d'exploitation du chantier, conformes au volume 6 du guide technique du SETRA relatif au choix d'un mode d'exploitation (édition 2002), pouvant être appliqués sont :

- Chantier sur accotement
- Léger empiètement sur la chaussée
- Fort empiètement sur la chaussée
- Neutralisation d'une voie sur route à 3 voies
- Alternat de circulation
- Chaussée provisoire
- Coupure avec ou sans détournement de circulation

Le chantier peut être « fixe » ou « mobile » selon son mode de réalisation conformément aux articles 130.B.1 et 131 de la 8ème partie de l'Instruction Interministérielle sur la Signalisation Routière.

Lorsque l'empiètement du chantier sur la chaussée impose un déport de trajectoire mais permet encore le croisement de 2 véhicules poids lourds (6 mètres de largeur de chaussée au minimum), il n'est pas mis en place d'alternat. (cf fiches CF12 ou CF13 du volume 1 du manuel du chef de chantier)

Article 1

Les prescriptions suivantes s'appliquent :

- À compter du 14/05/2018 jusqu'au 15/06/2018, sur RD529 du PR 11+0442 au PR 13+0793 (Monteynard) situés hors agglomération, la circulation est alternée par feux, B15+C18 et K10.

Dès lors que l'empiètement du chantier induit une largeur de chaussée inférieure à 6 mètres, la circulation s'effectue par voie unique à sens alterné.

Le choix du type d'alternat doit être adapté en permanence à la configuration des lieux et au trafic.

De manière générale, tout alternat de circulation doit être mis en œuvre selon les principes définis dans le guide technique du SETRA volume 4 (édition 2000) relatif aux alternats.

Dès que possible, l'empiètement du chantier doit être ramené à sa largeur minimum afin de rétablir la possibilité de croisement de 2 véhicules poids lourds par suppression de l'alternat. Notamment chaque soir, chaque fin de semaine et de manière générale, en période hors activité du chantier.

En phase d'activité du chantier, l'alternat peut être réglé au choix, soit manuellement par piquets K10 (uniquement de jour), soit par feux type KR11(j ou v) ou soit par panneaux B15 / C18 (cf fiches CF22, CF23 ou CF24 du volume 1 du manuel du chef de chantier). La vitesse est systématiquement limitée à 50 km/h dès lors qu'un alternat de circulation est en place. (cf art 126-A de l'IISR)

L'interdiction de dépasser est également instaurée (sur les sections sur lesquelles le dépassement est normalement autorisé)

- À compter du 14/05/2018 jusqu'au 15/06/2018, sur RD529 du PR 11+0442 au PR 13+0793 (Monteynard) situés hors agglomération, la vitesse maximale autorisée des véhicules est fixée à 50 km/h.
- À compter du 14/05/2018 jusqu'au 15/06/2018, sur RD529 du PR 11+0442 au PR 13+0793 (Monteynard) situés hors agglomération, le stationnement

bilatéral sur l'accotement des véhicules est interdit en permanence, pendant la période indiquée dans l'arrêté.

Le non-respect des dispositions prévues aux alinéas précédents est considéré comme très gênant et dangereux au sens des articles R. 417-9 et R. 417-11 du code de la route.

- À compter du 14/05/2018 jusqu'au 15/06/2018, sur D529 du PR 11+0442 au PR 13+0793 (Monteynard) situés hors agglomération, le dépassement des véhicules, autres que les deux-roues, est interdit.

Article 2

Si la période prévisionnelle des travaux intègre des jours hors chantier, selon la circulaire n°96-14 du 6 février 1996 relative à l'exploitation sous chantier, les travaux ne devront pas entraîner de réduction de capacité du trafic routier habituel.

Article 3

La signalisation réglementaire sera conforme aux dispositions de l'Instruction Interministérielle sur la signalisation routière.

Elle est à la charge financière et sous la responsabilité du Maître d'Ouvrage pendant toute la durée du chantier.

Elle est fournie, mise en place, remplacée et déposée, surveillée et maintenue par l'entreprise désignée par le Maître d'Ouvrage ou ses services.

Elle est sous contrôle de l'autorité détentrice du pouvoir de police de la circulation représentée par la direction territorialement compétente.

Le responsable de cette signalisation, Benoit Voissier est joignable au : 0618030323

Article 4

Le Directeur général des services du département de l'Isère,

Le Commandant du groupement de Gendarmerie de l'Isère ou Le Directeur départemental de la sécurité publique de l'Isère selon leurs compétences territoriales respectives,

Le demandeur,

Sont chargés, chacun en ce qui le concerne, de l'application du présent arrêté dont copie sera transmise aux services destinataires suivants :

La commune impactée par la restriction : Monteynard et

Si la section concernée ou si la déviation ou si l'itinéraire dévié est sur un itinéraire de Transports Exceptionnels : La Direction Régionale de l'Environnement, de l'Aménagement et du Logement (DREAL)

Conformément à l'article R 102 du Code des Tribunaux Administratifs, le présent arrêté pourra faire l'objet d'un recours contentieux devant le tribunal administratif compétent, dans un délai de deux mois à compter de sa date de notification ou de publication.

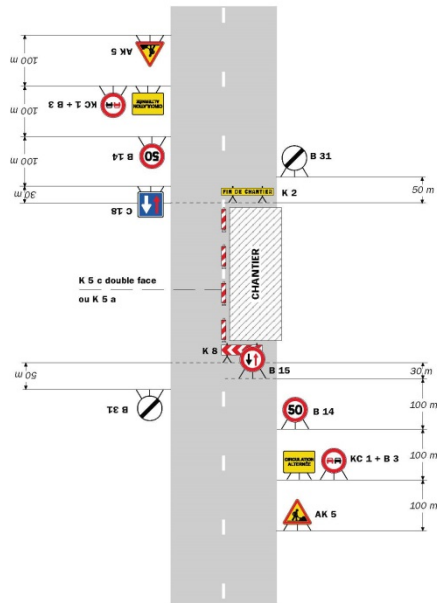
Conformément aux dispositions de la loi 78-17 du 06/01/1978 relative à l'informatique, aux fichiers et aux libertés, le bénéficiaire est informé qu'il dispose d'un droit d'accès et de rectification qu'il peut exercer, pour les informations le concernant, auprès de la collectivité signataire du présent document.

Chantiers fixes

CF22

Alternat avec sens prioritaire

Circulation alternée
Route à 2 voies



Remarque(s) :

- Dispositif à n'utiliser qu'en cas de bonne visibilité réciproque et faible trafic.
- Cf. Signalisation temporaire - Les alternats.

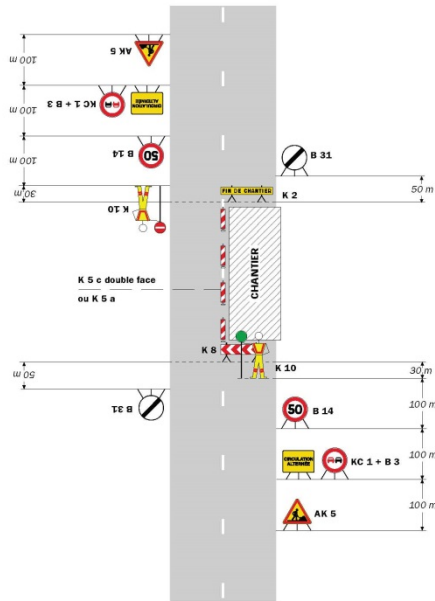
Routes bidirectionnelles - Édition 2000

51

CF23 Chantiers fixes

Alternat par piquets K 10

Circulation alternée
Route à 2 voies



Remarque(s) :

- Dispositif applicable uniquement de jour et sous certaines conditions : Cf. Signalisation temporaire - Les alternats. - Un panneau B 14 de limitation de vitesse à 70 km/h peut éventuellement être intercalé entre les panneaux AK 5 et KC 1.

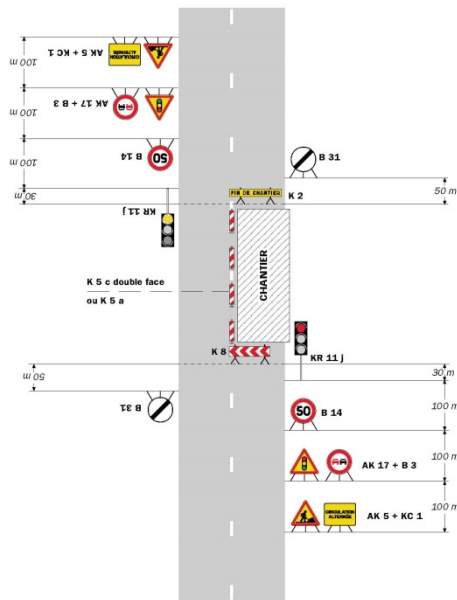
52

Signalisation temporaire - SETRA

Chantiers fixes

Alternat par signaux tricolores

Circulation alternée
Route à 2 voies



Remarque(s) :

- Schéma à appliquer notamment lorsque l'alternat doit être maintenu de nuit, en absence de visibilité réciproque. - Un panneau B 14 de limitation de vitesse à 70 km/h peut éventuellement être intercalé entre les panneaux AK 5 et AK 17.

Routes bidirectionnelles - Edition 2000

53

Réglementation du stationnement et de la circulation sur la RD113G du PR 0+0000 au PR 0+0295 (Saint-Jean-de-Vaulx) situés hors agglomération

Arrêté N° 2018-4345 du 4 mai 2018

LE PRESIDENT DU DEPARTEMENT DE L'ISERE

Vu la demande de Froment TP

Vu le Code général des collectivités territoriales et notamment les articles L. 3221-4 et L. 3221-5

Vu le Code de la route et notamment les articles R. 411-8, R. 413-1 et R.417-11

Vu l'Instruction interministérielle sur la signalisation routière et notamment le livre 1, 4ème partie, signalisation de prescription

Vu l'arrêté du Président du Département n°2016-10593 du 17/01/2017 portant délégation de signature

Vu l'arrêté portant autorisation de voirie n°2018-4345 en date du 03/05/2018

Considérant que les travaux de mise en place de canalisations nécessitent de régler la circulation selon les dispositions indiquées dans les articles suivants, afin d'assurer la sécurité des usagers et des personnels travaillant sur le chantier réalisé par l'entreprise Froment TP

Arrête:

Préambule:

Le choix du (des) mode(s) d'exploitation du chantier est, normalement préalablement déterminé par le Maître d'Oeuvre des travaux. Le(s) mode(s) d'exploitation du chantier est (sont) proposé(s) par l'entreprise chargée de réaliser les travaux à l'autorité détentrice du pouvoir de police de la circulation. Les modes d'exploitation du chantier, conformes au volume 6 du guide technique du SETRA relatif au choix d'un mode d'exploitation (édition 2002), pouvant être appliqués sont :

- Chantier sur accotement
- Léger empiètement sur la chaussée
- Fort empiètement sur la chaussée
- Neutralisation d'une voie sur route à 3 voies
- Alternat de circulation
- Chaussée provisoire
- Coupure avec ou sans détournement de circulation

Le chantier peut être « fixe » ou « mobile » selon son mode de réalisation conformément aux articles 130.B.1 et 131 de la 8ème partie de l'Instruction Interministérielle sur la Signalisation Routière.

Lorsque l'empiètement du chantier sur la chaussée impose un déport de trajectoire mais permet encore le croisement de 2 véhicules poids lourds (6 mètres de largeur de chaussée au minimum), il n'est pas mis en place d'alternat. (cf fiches CF12 ou CF13 du volume 1 du manuel du chef de chantier)

Article 1

Les prescriptions suivantes s'appliquent :

- À compter du 14/05/2018 jusqu'au 29/06/2018, sur RD113G du PR 0+0000 au PR 0+0295 (Saint-Jean-de-Vaulx) situés hors agglomération, la circulation est alternée par feux, B15+C18 et K10.

Dès lors que l'empiètement du chantier induit une largeur de chaussée inférieure à 6 mètres, la circulation s'effectue par voie unique à sens alterné.

Le choix du type d'alternat doit être adapté en permanence à la configuration des lieux et au trafic.

De manière générale, tout alternat de circulation doit être mis en œuvre selon les principes définis dans le guide technique du SETRA volume 4 (édition 2000) relatif aux alternats.

Dès que possible, l'empiètement du chantier doit être ramené à sa largeur minimum afin de rétablir la possibilité de croisement de 2 véhicules poids lourds par suppression de l'alternat. Notamment chaque soir, chaque fin de semaine et de manière générale, en période hors activité du chantier.

En phase d'activité du chantier, l'alternat peut être réglé au choix, soit manuellement par piquets K10 (uniquement de jour), soit par feux type KR11(j ou v) ou soit par panneaux B15 / C18 (cf fiches CF22, CF23 ou CF24 du volume 1 du manuel du chef de chantier). La vitesse est systématiquement limitée à 50 km/h dès lors qu'un alternat de circulation est en place. (cf art 126-A de l'IISR)

L'interdiction de dépasser est également instaurée (sur les sections sur lesquelles le dépassement est normalement autorisé)

- À compter du 14/05/2018 jusqu'au 29/06/2018, sur RD113G du PR 0+0000 au PR 0+0295 (Saint-Jean-de-Vaulx) situés hors agglomération, la vitesse maximale autorisée des véhicules est fixée à 50 km/h.
- À compter du 14/05/2018 jusqu'au 29/06/2018, sur RD113G du PR 0+0000 au PR 0+0295 (Saint-Jean-de-Vaulx) situés hors agglomération, le stationnement bilatéral sur l'accotement des véhicules est interdit en permanence, pendant la période indiquée dans l'arrêté.

Le non-respect des dispositions prévues aux alinéas précédents est considéré comme très gênant au sens de l'article R. 417-11 du code de la route.

- À compter du 14/05/2018 jusqu'au 29/06/2018, sur D113G du PR 0+0000 au PR 0+0295 (Saint-Jean-de-Vaulx) situés hors agglomération, le dépassement des véhicules, autres que les deux-roues, est interdit.

Article 2

La signalisation réglementaire sera conforme aux dispositions de l'Instruction Interministérielle sur la signalisation routière.

Elle est à la charge financière et sous la responsabilité du Maître d'Ouvrage pendant toute la durée du chantier.

Elle est fournie, mise en place, remplacée et déposée, surveillée et maintenue par l'entreprise désignée par le Maître d'Ouvrage ou ses services.

Elle est sous contrôle de l'autorité détentrice du pouvoir de police de la circulation représentée par la direction territorialement compétente.

Le responsable de cette signalisation, Lionel Froment est joignable au : 0778693328

Article 3

Le Directeur général des services du département de l'Isère,

Le Commandant du groupement de Gendarmerie de l'Isère ou Le Directeur départemental de la sécurité publique de l'Isère selon leurs compétences territoriales respectives,

Le demandeur,

Sont chargés, chacun en ce qui le concerne, de l'application du présent arrêté dont copie sera transmise aux services destinataires suivants :

La commune impactée par la restriction : Saint-Jean-de-Vaulx et

Si la section concernée ou si la déviation ou si l'itinéraire dévié est sur un itinéraire de Transports Exceptionnels : La Direction Régionale de l'Environnement, de l'Aménagement et du Logement (DREAL)

Conformément à l'article R 102 du Code des Tribunaux Administratifs, le présent arrêté pourra faire l'objet d'un recours contentieux devant le tribunal administratif compétent, dans un délai de deux mois à compter de sa date de notification ou de publication.

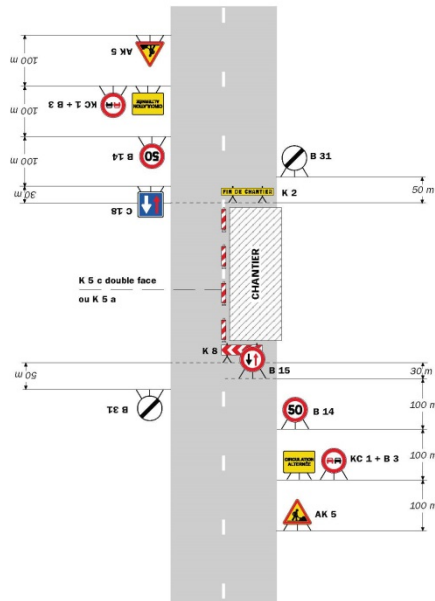
Conformément aux dispositions de la loi 78-17 du 06/01/1978 relative à l'informatique, aux fichiers et aux libertés, le bénéficiaire est informé qu'il dispose d'un droit d'accès et de rectification qu'il peut exercer, pour les informations le concernant, auprès de la collectivité signataire du présent document.

Chantiers fixes

CF22

Alternat avec sens prioritaire

Circulation alternée
Route à 2 voies



Remarque(s) :

- Dispositif à n'utiliser qu'en cas de bonne visibilité réciproque et faible trafic.
- Cf. Signalisation temporaire - Les alternats.

Routes bidirectionnelles - Édition 2000

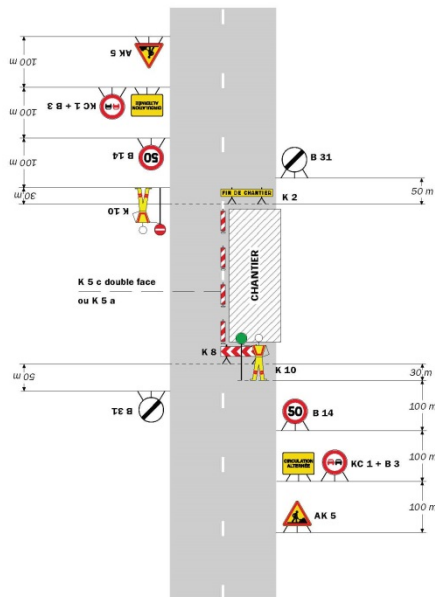
51

Chantiers fixes

CF23

Alternat par piquets K 10

Circulation alternée
Route à 2 voies



Remarque(s) :

- Dispositif applicable uniquement de jour et sous certaines conditions : Cf. Signalisation temporaire - Les alternats.
- Un panneau B 14 de limitation de vitesse à 70 km/h peut éventuellement être intercalé entre les panneaux AK 5 et KC 1.

52

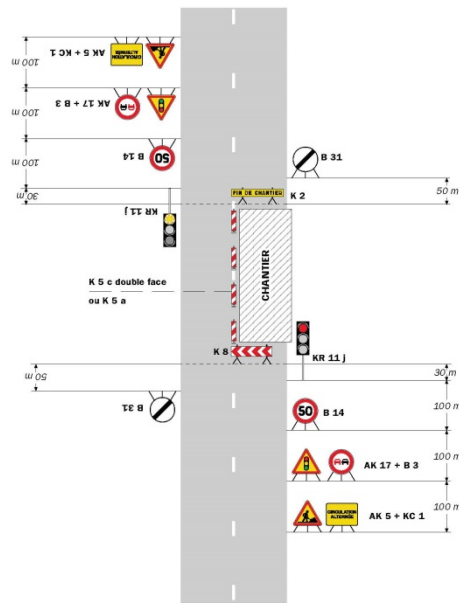
Signalisation temporaire - SETRA

Chantiers fixes

CF24

Alternat par signaux tricolores

Circulation alternée
Route à 2 voies



Remarque(s) :

- Schéma à appliquer notamment lorsque l'alternat doit être maintenu de nuit, en absence de visibilité réciproque.
- Pour le réglage des signaux tricolores : Cf. Signalisation temporaire - Les alternats.
- Un panneau B 14 de limitation de vitesse à 70 km/h peut éventuellement être intercalé entre les panneaux AK 5 et AK 17.
Routes bidirectionnelles - Edition 2000

53

**

Réglementation du stationnement et de la circulation sur la RD212D du PR 0+0089 au PR 1+0250 (Saint-Laurent-en-Beaumont) situés hors agglomération

Arrêté N° 2018-4357 du 04/05/2018

LE PRESIDENT DU DEPARTEMENT DE L'ISERE

Vu la demande de O.T. Engineering

Vu le Code général des collectivités territoriales et notamment les articles L. 3221-4 et L. 3221-5

Vu le Code de la route et notamment les articles R. 411-8, R. 413-1 et R.417-11

Vu l'Instruction interministérielle sur la signalisation routière et notamment le livre 1, 4ème partie, signalisation de prescription

Vu l'arrêté du Président du Département n°2016-10593 du 17/01/2017 portant délégation de signature

Vu l'arrêté portant autorisation de voirie n°2017-1310 en date du 17/02/2017

Considérant que les travaux de mise en place de fourreaux nécessitent de réglementer la circulation selon les dispositions indiquées dans les articles suivants, afin d'assurer la sécurité des usagers et des personnels travaillant sur le chantier réalisé par l'entreprise O.T. Engineering

Arrête:

Préambule:

Le choix du (des) mode(s) d'exploitation du chantier est, normalement, préalablement déterminé par le Maître d'Oeuvre des travaux. Le(s) mode(s) d'exploitation du chantier est (sont) proposé(s) par l'entreprise chargée de réaliser les travaux à l'autorité détentrice du pouvoir de police de la circulation. Les modes d'exploitation du chantier, conformes au volume 6 du guide technique du SETRA relatif au choix d'un mode d'exploitation (édition 2002), pouvant être appliqués sont :

- Chantier sur accotement
- Léger empiètement sur la chaussée
- Fort empiètement sur la chaussée
- Neutralisation d'une voie sur route à 3 voies
- Alternat de circulation
- Chaussée provisoire
- Coupure avec ou sans détournement de circulation

Le chantier peut être « fixe » ou « mobile » selon son mode de réalisation conformément aux articles 130.B.1 et 131 de la 8ème partie de l'Instruction Interministérielle sur la Signalisation Routière.

Lorsque l'empiètement du chantier sur la chaussée impose un déport de trajectoire mais permet encore le croisement de 2 véhicules poids lourds (6 mètres de largeur de chaussée au minimum), il n'est pas mis en place d'alternat. (cf fiches CF12 ou CF13 du volume 1 du manuel du chef de chantier)

Article 1

Les prescriptions suivantes s'appliquent :

- À compter du 21/05/2018 jusqu'au 29/06/2018, sur RD212D du PR 0+0089 au PR 1+0250 (Saint-Laurent-en-Beaumont) situés hors agglomération, la circulation est alternée par feux, B15+C18 et K10.

Dès lors que l'empiètement du chantier induit une largeur de chaussée inférieure à 6 mètres, la circulation s'effectue par voie unique à sens alterné.

Le choix du type d'alternat doit être adapté en permanence à la configuration des lieux et au trafic.

De manière générale, tout alternat de circulation doit être mis en œuvre selon les principes définis dans le guide technique du SETRA volume 4 (édition 2000) relatif aux alternats.

Dès que possible, l'empiètement du chantier doit être ramené à sa largeur minimum afin de rétablir la possibilité de croisement de 2 véhicules poids lourds par suppression de l'alternat. Notamment chaque soir, chaque fin de semaine et de manière générale, en période hors activité du chantier.

En phase d'activité du chantier, l'alternat peut être réglé au choix, soit manuellement par piquets K10 (uniquement de jour), soit par feux type KR11(j ou v) ou soit par panneaux B15 / C18 (cf fiches CF22, CF23 ou CF24 du volume 1 du manuel du chef de chantier). La vitesse est systématiquement limitée à 50 km/h dès lors qu'un alternat de circulation est en place. (cf art 126-A de l'IISR)

L'interdiction de dépasser est également instaurée (sur les sections sur lesquelles le dépassement est normalement autorisé)

- À compter du 21/05/2018 jusqu'au 29/06/2018, sur RD212D du PR 0+0089 au PR 1+0250 (Saint-Laurent-en-Beaumont) situés hors agglomération, la vitesse maximale autorisée des véhicules est fixée à 50 km/h.
- À compter du 21/05/2018 jusqu'au 29/06/2018, sur RD212D du PR 0+0089 au PR 1+0250 (Saint-Laurent-en-Beaumont) situés hors agglomération, le stationnement

bilatéral sur l'accotement des véhicules est interdit en permanence, pendant la période indiquée dans l'arrêté.

Le non-respect des dispositions prévues aux alinéas précédents est considéré comme très gênant au sens de l'article R. 417-11 du code de la route.

- À compter du 21/05/2018 jusqu'au 29/06/2018, sur D212D du PR 0+0089 au PR 1+0250 (Saint-Laurent-en-Beaumont) situés hors agglomération, le dépassement des véhicules, autres que les deux-roues, est interdit.

Article 2

La signalisation réglementaire sera conforme aux dispositions de l'Instruction Interministérielle sur la signalisation routière.

Elle est à la charge financière et sous la responsabilité du Maître d'Ouvrage pendant toute la durée du chantier.

Elle est fournie, mise en place, remplacée et déposée, surveillée et maintenue par l'entreprise désignée par le Maître d'Ouvrage ou ses services.

Elle est sous contrôle de l'autorité détentrice du pouvoir de police de la circulation représentée par la direction territorialement compétente.

Le responsable de cette signalisation, Vossier Benoit est joignable au : 06.18.03.03.23

Article 3

Le Directeur général des services du département de l'Isère,

Le Commandant du groupement de Gendarmerie de l'Isère ou Le Directeur départemental de la sécurité publique de l'Isère selon leurs compétences territoriales respectives,

Le demandeur,

Sont chargés, chacun en ce qui le concerne, de l'application du présent arrêté dont copie sera transmise aux services destinataires suivants :

La commune impactée par la restriction : Saint-Laurent-en-Beaumont et

Si la section concernée ou si la déviation ou si l'itinéraire dévié est sur un itinéraire de Transports Exceptionnels : La Direction Régionale de l'Environnement, de l'Aménagement et du Logement (DREAL)

Conformément à l'article R 102 du Code des Tribunaux Administratifs, le présent arrêté pourra faire l'objet d'un recours contentieux devant le tribunal administratif compétent, dans un délai de deux mois à compter de sa date de notification ou de publication.

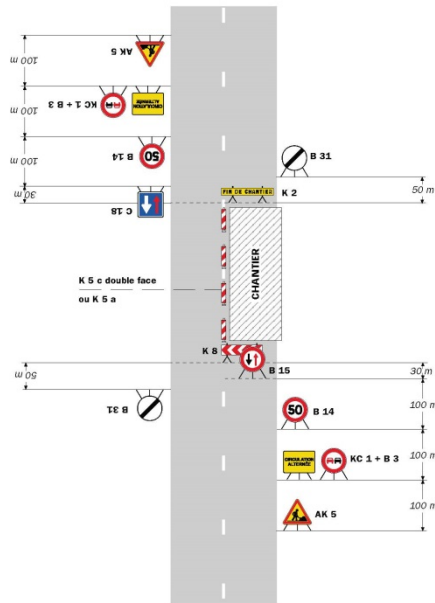
Conformément aux dispositions de la loi 78-17 du 06/01/1978 relative à l'informatique, aux fichiers et aux libertés, le bénéficiaire est informé qu'il dispose d'un droit d'accès et de rectification qu'il peut exercer, pour les informations le concernant, auprès de la collectivité signataire du présent document.

Chantiers fixes

CF22

Alternat avec sens prioritaire

Circulation alternée
Route à 2 voies



Remarque(s) :

- Dispositif à n'utiliser qu'en cas de bonne visibilité réciproque et faible trafic.
- Cf. Signalisation temporaire - Les alternats.

Routes bidirectionnelles - Édition 2000

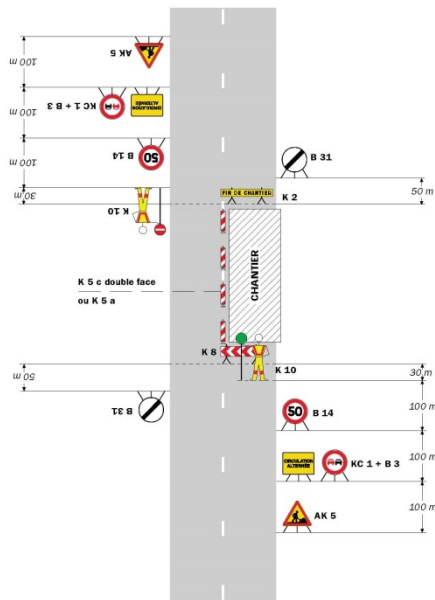
51

Chantiers fixes

CF23

Alternat par piquets K 10

Circulation alternée
Route à 2 voies

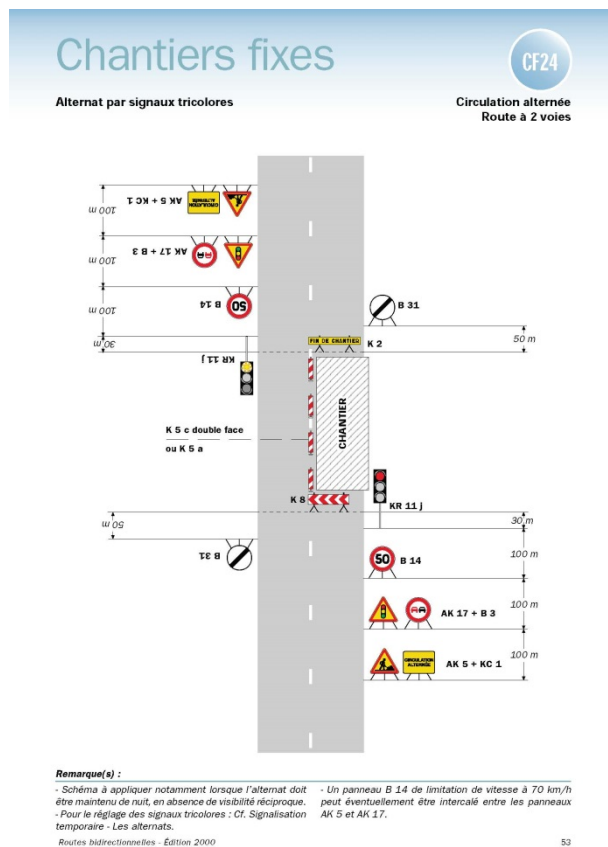


Remarque(s) :

- Dispositif applicable uniquement de jour et sous certaines conditions : Cf. Signalisation temporaire - Les alternats.
- Un panneau B 14 de limitation de vitesse à 70 km/h peut éventuellement être intercalé entre les panneaux AK 5 et KC 1.

52

Signalisation temporaire - SETRA



Réglementation du stationnement et de la circulation sur la RD212A du PR 3+0000 au PR 3+0130 (Sainte-Luce et Quet-en-Beaumont) situés hors agglomération

Arrêté N° 2018-4387 du 4 mai 2018

LE PRESIDENT DU DEPARTEMENT DE L'ISERE

Vu la demande de O.T. Engineering et de Forage 21

Vu le Code général des collectivités territoriales et notamment les articles L. 3221-4 et L. 3221-5

Vu le Code de la route et notamment les articles R. 411-8, R. 413-1 et R.417-11

Vu l'Instruction interministérielle sur la signalisation routière et notamment le livre 1, 4ème partie, signalisation de prescription

Vu l'arrêté du Président du Département n°2016-10593 du 17/01/2017 portant délégation de signature

Vu l'arrêté portant autorisation de voirie n°2017-1310 en date du 17/02/2017

Considérant que les travaux de mise en place de fourreaux nécessitent de réglementer la circulation selon les dispositions indiquées dans les articles suivants, afin d'assurer la sécurité des usagers et des personnels travaillant sur le chantier réalisé par l'entreprise O.T. Engineering et Forage 21

Arrête:

Préambule:

Le choix du (des) mode(s) d'exploitation du chantier est, normalement, préalablement déterminé par le Maître d'Oeuvre des travaux. Le(s) mode(s) d'exploitation du chantier est (sont) proposé(s) par l'entreprise chargée de réaliser les travaux à l'autorité détentrice du pouvoir de police de la circulation. Les modes d'exploitation du chantier, conformes au volume 6 du guide technique du SETRA relatif au choix d'un mode d'exploitation (édition 2002), pouvant être appliqués sont :

- Chantier sur accotement
- Léger empiètement sur la chaussée
- Fort empiètement sur la chaussée
- Neutralisation d'une voie sur route à 3 voies
- Alternat de circulation
- Chaussée provisoire
- Coupure avec ou sans détournement de circulation

Le chantier peut être « fixe » ou « mobile » selon son mode de réalisation conformément aux articles 130.B.1 et 131 de la 8ème partie de l'Instruction Interministérielle sur la Signalisation Routière.

Lorsque l'empiètement du chantier sur la chaussée impose un déport de trajectoire mais permet encore le croisement de 2 véhicules poids lourds (6 mètres de largeur de chaussée au minimum), il n'est pas mis en place d'alternat. (cf fiches CF12 ou CF13 du volume 1 du manuel du chef de chantier)

Article 1

Les prescriptions suivantes s'appliquent :

- À compter du 14/05/2018 jusqu'au 29/06/2018, sur RD212A du PR 3+0000 au PR 3+0130 (Sainte-Luce et Quet-en-Beaumont) situés hors agglomération, la circulation est alternée par feux, B15+C18 et K10.

Dès lors que l'empiètement du chantier induit une largeur de chaussée inférieure à 6 mètres, la circulation s'effectue par voie unique à sens alterné.

Le choix du type d'alternat doit être adapté en permanence à la configuration des lieux et au trafic.

De manière générale, tout alternat de circulation doit être mis en œuvre selon les principes définis dans le guide technique du SETRA volume 4 (édition 2000) relatif aux alternats.

Dès que possible, l'empiètement du chantier doit être ramené à sa largeur minimum afin de rétablir la possibilité de croisement de 2 véhicules poids lourds par suppression de l'alternat. Notamment chaque soir, chaque fin de semaine et de manière générale, en période hors activité du chantier.

En phase d'activité du chantier, l'alternat peut être réglé au choix, soit manuellement par piquets K10 (uniquement de jour), soit par feux type KR11(j ou v) ou soit par panneaux B15 / C18 (cf fiches CF22, CF23 ou CF24 du volume 1 du manuel du chef de chantier). La vitesse est systématiquement limitée à 50 km/h dès lors qu'un alternat de circulation est en place. (cf art 126-A de l'IISR)

L'interdiction de dépasser est également instaurée (sur les sections sur lesquelles le dépassement est normalement autorisé)

- À compter du 14/05/2018 jusqu'au 29/06/2018, sur RD212A du PR 3+0000 au PR 3+0130 (Sainte-Luce et Quet-en-Beaumont) situés hors agglomération, la vitesse maximale autorisée des véhicules est fixée à 30 km/h.
- À compter du 14/05/2018 jusqu'au 29/06/2018, sur RD212A du PR 3+0000 au PR 3+0130 (Sainte-Luce et Quet-en-Beaumont) situés hors agglomération, le

stationnement bilatéral sur l'accotement des véhicules est interdit en permanence, pendant la période indiquée dans l'arrêté.

Le non-respect des dispositions prévues aux alinéas précédents est considéré comme très gênant au sens de l'article R. 417-11 du code de la route.

- À compter du 14/05/2018 jusqu'au 29/06/2018, sur D212A du PR 3+0000 au PR 3+0130 (Sainte-Luce et Quet-en-Beaumont) situés hors agglomération, le dépassement des véhicules, autres que les deux-roues, est interdit.

Article 2

La signalisation réglementaire sera conforme aux dispositions de l'Instruction Interministérielle sur la signalisation routière.

Elle est à la charge financière et sous la responsabilité du Maître d'Ouvrage pendant toute la durée du chantier.

Elle est fournie, mise en place, remplacée et déposée, surveillée et maintenue par l'entreprise désignée par le Maître d'Ouvrage ou ses services.

Elle est sous contrôle de l'autorité détentrice du pouvoir de police de la circulation représentée par la direction territorialement compétente.

Le responsable de cette signalisation, Benoit Voissier est joignable au : 0618030323

Article 3

Le Directeur général des services du département de l'Isère,

Le Commandant du groupement de Gendarmerie de l'Isère ou Le Directeur départemental de la sécurité publique de l'Isère selon leurs compétences territoriales respectives,

Le demandeur,

Sont chargés, chacun en ce qui le concerne, de l'application du présent arrêté dont copie sera transmise aux services destinataires suivants :

Les communes impactées par la restriction : Sainte-Luce et Quet-en-Beaumont et

Si la section concernée ou si la déviation ou si l'itinéraire dévié est sur un itinéraire de Transports Exceptionnels : La Direction Régionale de l'Environnement, de l'Aménagement et du Logement (DREAL)

Conformément à l'article R 102 du Code des Tribunaux Administratifs, le présent arrêté pourra faire l'objet d'un recours contentieux devant le tribunal administratif compétent, dans un délai de deux mois à compter de sa date de notification ou de publication.

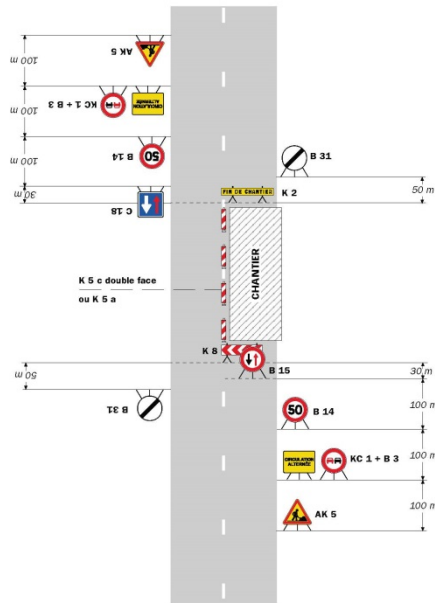
Conformément aux dispositions de la loi 78-17 du 06/01/1978 relative à l'informatique, aux fichiers et aux libertés, le bénéficiaire est informé qu'il dispose d'un droit d'accès et de rectification qu'il peut exercer, pour les informations le concernant, auprès de la collectivité signataire du présent document.

Chantiers fixes

CF22

Alternat avec sens prioritaire

Circulation alternée
Route à 2 voies



Remarque(s) :

- Dispositif à n'utiliser qu'en cas de bonne visibilité réciproque et faible trafic.
- Cf. Signalisation temporaire - Les alternats.

Routes bidirectionnelles - Édition 2000

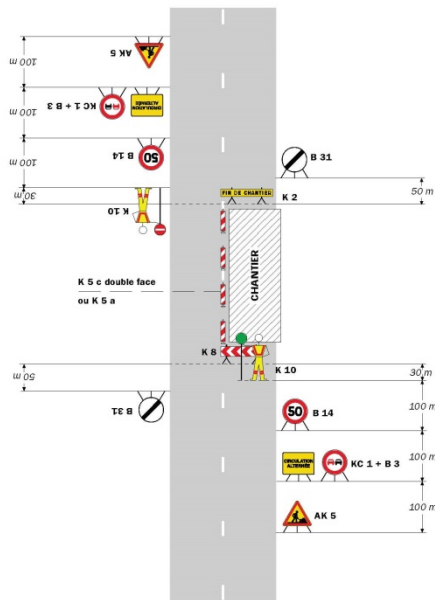
51

Chantiers fixes

CF23

Alternat par piquets K 10

Circulation alternée
Route à 2 voies

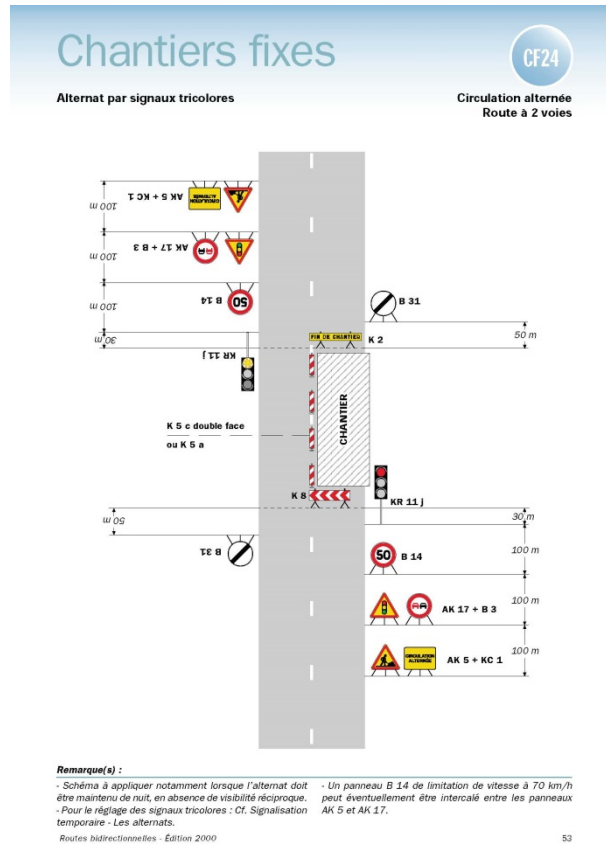


Remarque(s) :

- Dispositif applicable uniquement de jour et sous certaines conditions : Cf. Signalisation temporaire - Les alternats.
- Un panneau B 14 de limitation de vitesse à 70 km/h peut éventuellement être intercalé entre les panneaux AK 5 et KC 1.

52

Signalisation temporaire - SETRA



**

Réglementation de la circulation sur la RD212A du PR 0+0000 au FIN (Sainte-Luce et Quet-en-Beaumont) situés en et hors agglomération

Arrêté N° 2018-4433 du 07/05/2018

LE PRESIDENT DU DEPARTEMENT DE L'ISERE

Vu la demande en date du 07/05/2018 de Rallye Test Trièves Matheysine

Vu le Code général des collectivités territoriales et notamment les articles L. 3221-4 et L. 3221-5

Vu la loi n° 82-213 du 2 mars 1982 relative aux droits et libertés des Communes, des Départements et des Régions, modifiée et complétée par la loi n° 82-623 du 22 juillet 1982, la loi n° 83-8 du 7 janvier 1983 et la loi n° 2004-809 du 13 août 2004 sur les libertés et responsabilités locales

Vu le Code de la voirie routière

Vu le Code de la route et notamment l'article R. 411-8

Vu l'Instruction interministérielle sur la signalisation routière et notamment le livre 1, 4ème partie, signalisation de prescription

Vu l'arrêté du 24 novembre 1967 modifié relatif à la signalisation des routes et autoroutes et l'instruction interministérielle modifiée portant sur le même objet

Vu l'arrêté 2015-256 du 4 février 2015 portant règlement de voirie départemental

Vu l'arrêté du Président du Département n°2016-10593 du 17/01/2017 portant délégation de signature

Considérant que pour permettre le bon déroulement de la manifestation "Rallye test" dans le département de l'Isère et pour assurer la sécurité des usagers de la voie et des

participants, il y a lieu de réglementer la circulation de tous les véhicules sur les routes départementales impactées

Arrête:

Article 1

Le 14/05/2018 , sur RD212A du PR 0+0000 au FIN (Sainte-Luce et Quet-en-Beaumont) situés en et hors agglomération, pendant le déroulement de l'évènement, la circulation peut être interrompue , la journée, par périodes n'excédant pas 30 minutes.

Article 2

Le jalonnement de l'évènement (panneaux d'informations à l'usager) sera mis en place, entretenu, et déposé par l'organisateur.

Article 3

La signalisation réglementaire sera conforme aux dispositions de l'Instruction Interministérielle sur la signalisation routière.

Elle est à la charge financière et sous la responsabilité de l'entité l'ayant mise en place et ce, pendant toute la durée de l'évènement.

Article 4

Le Directeur général des services du département de l'Isère,

Le Commandant du groupement de Gendarmerie de l'Isère ou Le Directeur départemental de la sécurité publique de l'Isère selon leurs compétences territoriales respectives,

Le demandeur,

Sont chargés, chacun en ce qui le concerne, de l'application du présent arrêté dont copie sera transmise aux services destinataires suivants :

Les communes impactées par la restriction : Sainte-Luce et Quet-en-Beaumont et

Si la section concernée ou si la déviation ou si l'itinéraire dévié est sur un itinéraire de Transports Exceptionnels : La Direction Régionale de l'Environnement, de l'Aménagement et du Logement (DREAL)

Conformément à l'article R 102 du Code des Tribunaux Administratifs, le présent arrêté pourra faire l'objet d'un recours contentieux devant le tribunal administratif compétent, dans un délai de deux mois à compter de sa date de notification ou de publication.

Conformément aux dispositions de la loi 78-17 du 06/01/1978 relative à l'informatique, aux fichiers et aux libertés, le bénéficiaire est informé qu'il dispose d'un droit d'accès et de rectification qu'il peut exercer, pour les informations le concernant, auprès de la collectivité signataire du présent document.

**

Réglementation de la circulation sur la RD217B du PR 2+0000 au FIN (Pellafol et Monestier-d'Ambel) situés hors agglomération

Arrêté N° 2018-4434 du 7 mai 2018

LE PRESIDENT DU DEPARTEMENT DE L'ISERE

Vu le Code général des collectivités territoriales et notamment les articles L. 3221-4 et L. 3221-5

Vu la loi n° 82-213 du 2 mars 1982 relative aux droits et libertés des Communes, des Départements et des Régions, modifiée et complétée par la loi n° 82-623 du 22 juillet 1982, la loi n° 83-8 du 7 janvier 1983 et la loi n° 2004-809 du 13 août 2004 sur les libertés et responsabilités locales

Vu le Code de la voirie routière
Vu le Code de la route et notamment l'article R. 411-8
Vu l'Instruction interministérielle sur la signalisation routière et notamment le livre 1, 4ème partie, signalisation de prescription
Vu l'arrêté du 24 novembre 1967 modifié relatif à la signalisation des routes et autoroutes et l'instruction interministérielle modifiée portant sur le même objet
Vu l'arrêté 2015-256 du 4 février 2015 portant règlement de voirie départemental
Vu l'arrêté du Président du Département n°2016-10593 du 17/01/2017 portant délégation de signature
Vu la demande en date du 07/05/2018 de Rallye Test Trièves Matheysine
Considérant que pour permettre le bon déroulement de la manifestation "Rallyes test" dans le département de l'Isère et pour assurer la sécurité des usagers de la voie et des participants, il y a lieu de réglementer la circulation de tous les véhicules sur les routes départementales impactées

Arrête:

Article 1

Les 14 et 18 mai 2018 , sur RD217B du PR 2+0000 au FIN (Pellafol et Monestier-d'Ambel) situés hors agglomération, pendant le déroulement de l'évènement, la circulation peut être interrompue, la journée, par périodes n'excédant pas 30 minutes.

Article 2

Le jalonnement de l'évènement (panneaux d'informations à l'utilisateur) sera mis en place, entretenu, et déposé par l'organisateur.

Article 3

La signalisation réglementaire sera conforme aux dispositions de l'Instruction Interministérielle sur la signalisation routière.

Elle est à la charge financière et sous la responsabilité de l'entité l'ayant mise en place et ce, pendant toute la durée de l'évènement.

Article 4

Le Directeur général des services du département de l'Isère,

Le Commandant du groupement de Gendarmerie de l'Isère ou Le Directeur départemental de la sécurité publique de l'Isère selon leurs compétences territoriales respectives,

Le demandeur,

Sont chargés, chacun en ce qui le concerne, de l'application du présent arrêté dont copie sera transmise aux services destinataires suivants :

Les communes impactées par la restriction : Pellafol et Monestier-d'Ambel et

Si la section concernée ou si la déviation ou si l'itinéraire dévié est sur un itinéraire de Transports Exceptionnels : La Direction Régionale de l'Environnement, de l'Aménagement et du Logement (DREAL)

Conformément à l'article R 102 du Code des Tribunaux Administratifs, le présent arrêté pourra faire l'objet d'un recours contentieux devant le tribunal administratif compétent, dans un délai de deux mois à compter de sa date de notification ou de publication.

Conformément aux dispositions de la loi 78-17 du 06/01/1978 relative à l'informatique, aux fichiers et aux libertés, le bénéficiaire est informé qu'il dispose d'un droit d'accès et de rectification qu'il peut exercer, pour les informations le concernant, auprès de la collectivité signataire du présent document.

Réglementation du stationnement et de la circulation sur la RD526 du PR 55+0730 au PR 55+0801 (Chantelouve) situés hors agglomération

Arrêté N° 2018-4437 du 07/05/2018

LE PRESIDENT DU DEPARTEMENT DE L'ISERE

Vu la demande de Rampa TP

Vu le Code général des collectivités territoriales et notamment les articles L. 3221-4 et L. 3221-5

Vu le Code de la route et notamment les articles R. 411-8, R. 413-1 et R.417-11

Vu l'Instruction interministérielle sur la signalisation routière et notamment le livre 1, 4ème partie, signalisation de prescription

Vu l'arrêté du Président du Département n°2016-10593 du 17/01/2017 portant délégation de signature

Vu l'arrêté portant autorisation de voirie n°2018-4435 en date du 07/05/2018

Considérant que les travaux réparation du réseau AEP nécessitent de réglementer la circulation selon les dispositions indiquées dans les articles suivants, afin d'assurer la sécurité des usagers et des personnels travaillant sur le chantier réalisé par l'entreprise Rampa TP

Arrête:

Préambule:

Le choix du (des) mode(s) d'exploitation du chantier est, normalement, préalablement déterminé par le Maître d'Oeuvre des travaux. Le(s) mode(s) d'exploitation du chantier est (sont) proposé(s) par l'entreprise chargée de réaliser les travaux à l'autorité détentrice du pouvoir de police de la circulation. Les modes d'exploitation du chantier, conformes au volume 6 du guide technique du SETRA relatif au choix d'un mode d'exploitation (édition 2002), pouvant être appliqués sont :

- Chantier sur accotement
- Léger empiètement sur la chaussée
- Fort empiètement sur la chaussée
- Neutralisation d'une voie sur route à 3 voies
- Alternat de circulation
- Chaussée provisoire
- Coupure avec ou sans détournement de circulation

Le chantier peut être « fixe » ou « mobile » selon son mode de réalisation conformément aux articles 130.B.1 et 131 de la 8ème partie de l'Instruction Interministérielle sur la Signalisation Routière.

Lorsque l'empiètement du chantier sur la chaussée impose un déport de trajectoire mais permet encore le croisement de 2 véhicules poids lourds (6 mètres de largeur de chaussée au minimum), il n'est pas mis en place d'alternat. (cf fiches CF12 ou CF13 du volume 1 du manuel du chef de chantier)

Article 1

Les prescriptions suivantes s'appliquent :

- À compter du 15/05/2018 jusqu'au 18/05/2018, sur RD526 du PR 55+0730 au PR 55+0801 (Chantelouve) situés hors agglomération, la circulation est alternée par feux, B15+C18 et K10.

Dès lors que l'empiètement du chantier induit une largeur de chaussée inférieure à 6 mètres, la circulation s'effectue par voie unique à sens alterné.

Le choix du type d'alternat doit être adapté en permanence à la configuration des lieux et au trafic.

De manière générale, tout alternat de circulation doit être mis en œuvre selon les principes définis dans le guide technique du SETRA volume 4 (édition 2000) relatif aux alternats.

Dès que possible, l'empiètement du chantier doit être ramené à sa largeur minimum afin de rétablir la possibilité de croisement de 2 véhicules poids lourds par suppression de l'alternat. Notamment chaque soir, chaque fin de semaine et de manière générale, en période hors activité du chantier.

En phase d'activité du chantier, l'alternat peut être réglé au choix, soit manuellement par piquets K10 (uniquement de jour), soit par feux type KR11(j ou v) ou soit par panneaux B15 / C18 (cf fiches CF22, CF23 ou CF24 du volume 1 du manuel du chef de chantier). La vitesse est systématiquement limitée à 50 km/h dès lors qu'un alternat de circulation est en place. (cf art 126-A de l'IISR)

L'interdiction de dépasser est également instaurée (sur les sections sur lesquelles le dépassement est normalement autorisé)

- À compter du 15/05/2018 jusqu'au 18/05/2018, sur RD526 du PR 55+0730 au PR 55+0801 (Chantelouve) situés hors agglomération, la vitesse maximale autorisée des véhicules est fixée à 50 km/h.
- À compter du 15/05/2018 jusqu'au 18/05/2018, sur RD526 du PR 55+0730 au PR 55+0801 (Chantelouve) situés hors agglomération, le stationnement bilatéral sur l'accotement des véhicules est interdit en permanence, pendant la période indiquée dans l'arrêté.

Le non-respect des dispositions prévues aux alinéas précédents est considéré comme très gênant au sens de l'article R. 417-11 du code de la route.

- À compter du 15/05/2018 jusqu'au 18/05/2018, sur D526 du PR 55+0730 au PR 55+0801 (Chantelouve) situés hors agglomération, le dépassement des véhicules, autres que les deux-roues, est interdit.

Article 2

La signalisation réglementaire sera conforme aux dispositions de l'Instruction Interministérielle sur la signalisation routière.

Elle est à la charge financière et sous la responsabilité du Maître d'Ouvrage pendant toute la durée du chantier.

Elle est fournie, mise en place, remplacée et déposée, surveillée et maintenue par l'entreprise désignée par le Maître d'Ouvrage ou ses services.

Elle est sous contrôle de l'autorité détentrice du pouvoir de police de la circulation représentée par la direction territorialement compétente.

Le responsable de cette signalisation, Sylvère Combe est joignable au : 06.13.09.65.38

Article 3

Le Directeur général des services du département de l'Isère,

Le Commandant du groupement de Gendarmerie de l'Isère ou Le Directeur départemental de la sécurité publique de l'Isère selon leurs compétences territoriales respectives,

Le demandeur,

Sont chargés, chacun en ce qui le concerne, de l'application du présent arrêté dont copie sera transmise aux services destinataires suivants :

La commune impactée par la restriction : Chantelouve et

Si la section concernée ou si la déviation ou si l'itinéraire dévié est sur un itinéraire de Transports Exceptionnels : La Direction Régionale de l'Environnement, de l'Aménagement et du Logement (DREAL)

Conformément à l'article R 102 du Code des Tribunaux Administratifs, le présent arrêté pourra faire l'objet d'un recours contentieux devant le tribunal administratif compétent, dans un délai de deux mois à compter de sa date de notification ou de publication.

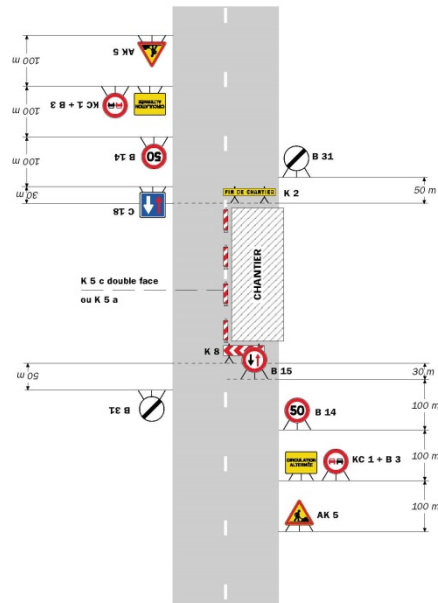
Conformément aux dispositions de la loi 78-17 du 06/01/1978 relative à l'informatique, aux fichiers et aux libertés, le bénéficiaire est informé qu'il dispose d'un droit d'accès et de rectification qu'il peut exercer, pour les informations le concernant, auprès de la collectivité signataire du présent document.

Chantiers fixes

CF22

Alternat avec sens prioritaire

Circulation alternée
Route à 2 voies



Remarque(s) :

- Dispositif à n'utiliser qu'en cas de bonne visibilité réciproque et faible trafic.
- Cf. Signalisation temporaire - Les alternats.

Routes bidirectionnelles - Édition 2000

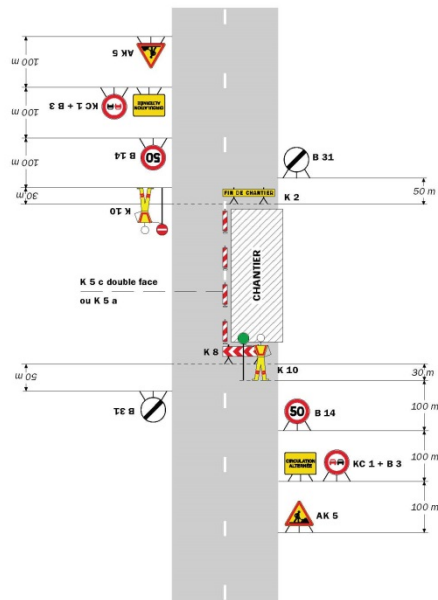
51

CF23

Chantiers fixes

Alternat par piquets K 10

Circulation alternée
Route à 2 voies

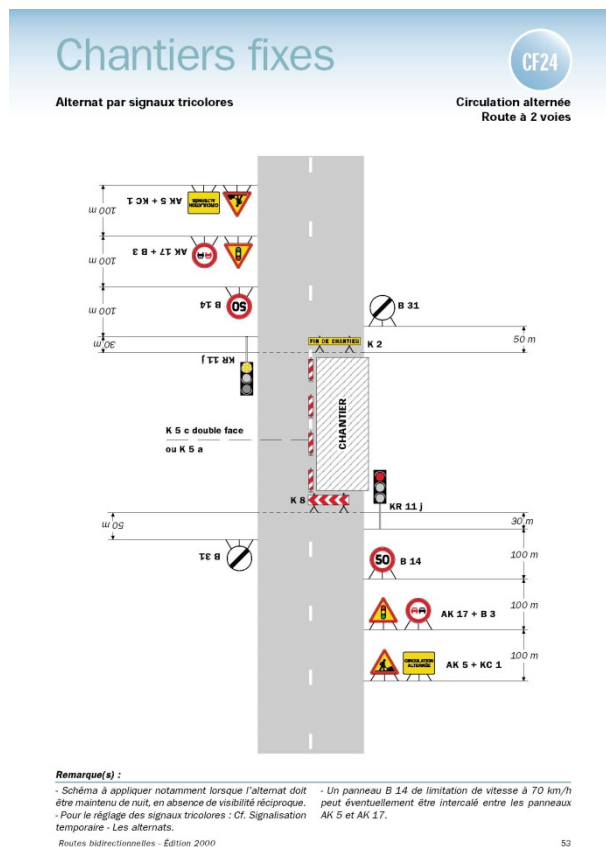


Remarque(s) :

- Dispositif applicable uniquement de jour et sous certaines conditions : Cf. Signalisation temporaire - Les alternats.
- Un panneau B 14 de limitation de vitesse à 70 km/h peut éventuellement être intercalé entre les panneaux AK 5 et KC 1.

52

Signalisation temporaire - SETRA



Réglementation du stationnement et de la circulation sur la RD212C du PR 0+0000 au FIN (La Salette-Fallavaux et Corps) situés en et hors agglomération

Arrêté N° 2018-4439 du 7 mai 2018

LE PRESIDENT DU DEPARTEMENT DE L'ISERE

Vu le Code général des collectivités territoriales et notamment les articles L. 3221-4 et L. 3221-5

Vu la loi n° 82-213 du 2 mars 1982 relative aux droits et libertés des Communes, des Départements et des Régions, modifiée et complétée par la loi n° 82-623 du 22 juillet 1982, la loi n° 83-8 du 7 janvier 1983 et la loi n° 2004-809 du 13 août 2004 sur les libertés et responsabilités locales

Vu le Code de la voirie routière

Vu le Code de la route et notamment les articles R. 411-8, R. 413-1 et R.417-11

Vu l'Instruction interministérielle sur la signalisation routière et notamment le livre 1, 4ème partie, signalisation de prescription

Vu l'arrêté du 24 novembre 1967 modifié relatif à la signalisation des routes et autoroutes et l'instruction interministérielle modifiée portant sur le même objet

Vu l'arrêté 2015-256 du 4 février 2015 portant règlement de voirie départemental

Vu l'arrêté du Président du Département n°2016-10593 du 17/01/2017 portant délégation de signature

Vu la demande en date du 07/05/2018 de Mandarin production

Considérant qu'afin d'assurer la sécurité des usagers, sur la section de route départementale lors de l'évènement intitulé tournage film "Blanche comme neige", il y a lieu de réglementer la circulation des véhicules

Arrête:

Article 1

- sur RD212C du PR 0+0000 au FIN (La Salette-Fallavaux et Corps) situés en et hors agglomération, la vitesse maximale autorisée des véhicules est fixée à 50 km/h le mercredi 23 mai 2018.
- sur RD212C du PR 0+0000 au FIN (La Salette-Fallavaux et Corps) situés en et hors agglomération, le stationnement bilatéral sur l'accotement des véhicules est interdit en permanence, pendant la période indiquée dans l'arrêté et la journée.

Le non-respect des dispositions prévues aux alinéas précédents est considéré comme très gênant au sens de l'article R. 417-11 du code de la route.

- sur D212C du PR 0+0000 au FIN (La Salette-Fallavaux et Corps) situés en et hors agglomération, le dépassement des véhicules, autres que les deux-roues, est interdit le mercredi 23 mai 2018.
- Sur RD212C du PR 0+0000 au FIN (La Salette-Fallavaux et Corps) situés en et hors agglomération, la circulation est alternée par , au choix feux, B15+C18 et K10 le mercredi 23 mai 2018.

Dès lors que l'empiètement sur la voie de circulation induit une largeur de chaussée inférieure à 6 mètres, la circulation s'effectue par voie unique à sens alterné.

Le choix du type d'alternat doit être adapté en permanence à la configuration des lieux et au trafic.

De manière générale, tout alternat de circulation doit être mis en œuvre selon les principes définis dans le guide technique du SETRA volume 4 (édition 2000) relatif aux alternats.

Dès que possible, l'empiètement doit être ramené à sa largeur minimum afin de rétablir la possibilité de croisement de 2 véhicules poids lourds par suppression de l'alternat.

Durant le déroulement de l'évènement, l'alternat peut être réglé au choix, soit manuellement par piquets K10 (uniquement de jour), soit par feux type KR11(j ou v) ou soit par panneaux B15 / C18 (cf fiches CF22, CF23 ou CF24 du volume 1 du manuel du chef de chantier).

La vitesse est systématiquement limitée à 50 km/h dès lors qu'un alternat de circulation est en place. (cf art 126-A de l'IISR)

L'interdiction de dépasser est également instaurée (sur les sections sur lesquelles le dépassement est normalement autorisé)

- sur RD212C du PR 0+0000 au FIN (La Salette-Fallavaux et Corps) situés en et hors agglomération, la circulation des véhicules est interdite le jeudi 24 mai 2018 de 14h à 18h .

Article 2

Le jalonnement de l'évènement (panneaux d'informations à l'utilisateur) sera mis en place, entretenu, et déposé par l'organisateur.

Article 3

La signalisation réglementaire sera conforme aux dispositions de l'Instruction Interministérielle sur la signalisation routière.

Elle est à la charge financière et sous la responsabilité de l'entité l'ayant mise en place et ce, pendant toute la durée de l'évènement.

Article 4

Le Directeur général des services du département de l'Isère,

Le Commandant du groupement de Gendarmerie de l'Isère ou Le Directeur départemental de la sécurité publique de l'Isère selon leurs compétences territoriales respectives,

Le demandeur,

Sont chargés, chacun en ce qui le concerne, de l'application du présent arrêté dont copie sera transmise aux services destinataires suivants :

Les communes impactées par la restriction : La Salette-Fallavaux et Corps et

Si la section concernée ou si la déviation ou si l'itinéraire dévié est sur un itinéraire de Transports Exceptionnels : La Direction Régionale de l'Environnement, de l'Aménagement et du Logement (DREAL)

Conformément à l'article R 102 du Code des Tribunaux Administratifs, le présent arrêté pourra faire l'objet d'un recours contentieux devant le tribunal administratif compétent, dans un délai de deux mois à compter de sa date de notification ou de publication.

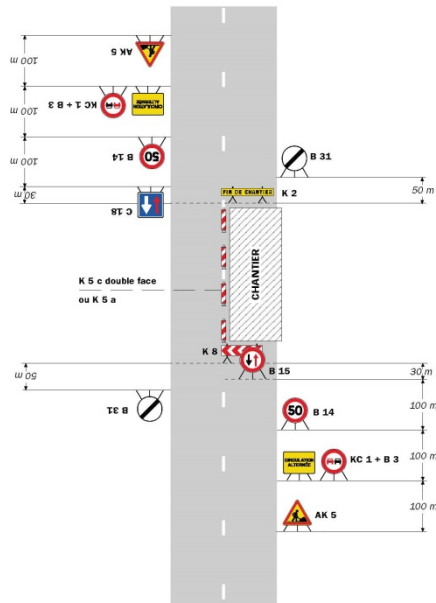
Conformément aux dispositions de la loi 78-17 du 06/01/1978 relative à l'informatique, aux fichiers et aux libertés, le bénéficiaire est informé qu'il dispose d'un droit d'accès et de rectification qu'il peut exercer, pour les informations le concernant, auprès de la collectivité signataire du présent document.

Chantiers fixes

CF22

Alternat avec sens prioritaire

Circulation alternée
Route à 2 voies



Remarque(s) :

- Dispositif à n'utiliser qu'en cas de bonne visibilité réciproque et faible trafic.
- Cf. Signalisation temporaire - Les alternats.

Routes bidirectionnelles - Édition 2000

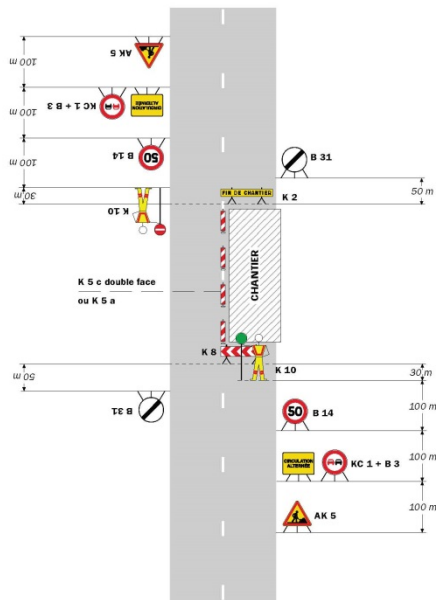
51

CF23

Chantiers fixes

Alternat par piquets K 10

Circulation alternée
Route à 2 voies



Remarque(s) :

- Dispositif applicable uniquement de jour et sous certaines conditions : Cf. Signalisation temporaire - Les alternats.
- Un panneau B 14 de limitation de vitesse à 70 km/h peut éventuellement être intercalé entre les panneaux AK 5 et KC 1.

52

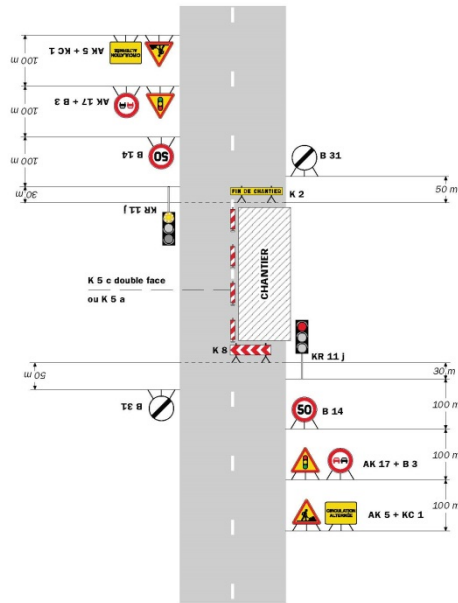
Signalisation temporaire - SETRA

Chantiers fixes

CF24

Alternat par signaux tricolores

Circulation alternée
Route à 2 voies



Remarque(s) :

- Schéma à appliquer notamment lorsque l'alternat doit être maintenu de nuit, en absence de visibilité réciproque.
- Pour le réglage des signaux tricolores : Cf. Signalisation temporaire - Les alternats.
- Un panneau B 14 de limitation de vitesse à 70 km/h peut éventuellement être intercalé entre les panneaux AK 5 et AK 17.

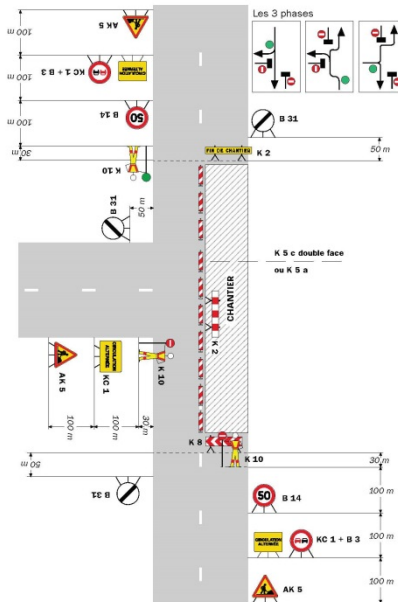
Routes bidirectionnelles - Édition 2000

53

Chantiers fixes

CF27

Circulation alternée
Au droit du carrefour



Remarque(s) :

58

Signalisation temporaire - SETRA

Réglementation de la circulation sur la R.D 212F, entre les PR 1+724 et 9+200 sur le territoire des communes de Valbonnais et Saint Michel en Beaumont, hors agglomération

Arrêté n° 2018 –4458 du 09/05/2018

LE PRESIDENT DU CONSEIL DEPARTEMENTAL

Vu le code de la route, et notamment les articles L 411-1, R. 411-5, R.411-8 et R.411-21-1 ;

Vu le code de la voirie routière ;

Vu le code général des collectivités territoriales, et notamment l'article L.3221-4 ;

Vu la loi n° 82-213 du 2 mars 1982 relative aux droits et libertés des Communes, des Départements et des Régions, modifiée et complétée par la loi n° 82-623 du 22 juillet 1982, la loi n° 83-8 du 7 janvier 1983 et la loi n° 2004-809 du 13 août 2004 sur les libertés et responsabilités locales ;

Vu l'arrêté du 24 novembre 1967 modifié relatif à la signalisation des routes et autoroutes ;

Vu l'arrêté 2015-256 du 04 février 2015 portant règlement de voirie départemental ;

Vu l'arrêté départemental n° 2016-10593 du 17/01/2017 portant délégation de signature,

Compte tenu des conditions météorologiques favorables il y a lieu de régler la circulation entre les villages de Les Engelas et Saint Michel en Beaumont

Sur proposition du Directeur Général des Services du Département de l'Isère ;

Arrête :

Article 1 :

La circulation sera autorisée sur la Route Départementale n° 212F à partir du PR 1+724 jusqu'au PR 9+200 à compter du **09 mai 2018** à 12h.

La date de fermeture de la route sera fixée en fonction des conditions météorologiques et de l'enneigement.

Article 2 :

La décision de fermeture fera l'objet d'un arrêté spécifique.

Article 3 :

La signalisation appropriée sera mise en place, entretenue et déposée par les services de la Maison de territoire de La Matheysine.

Article 4 :

Le présent arrêté sera inséré au recueil des actes administratifs du Département de l'Isère.

Article 5 :

M. le Directeur Général des Services du département de l'Isère,

M. le Commandant du Groupement de Gendarmerie de l'Isère

Sont chargés, chacun en ce qui le concerne, de l'application du présent arrêté dont copie sera adressée à Monsieur le Maire de Valbonnais et à Monsieur le Maire de Saint Michel en Beaumont

Conformément aux dispositions de la loi 78-17 du 06/01/1978 relative à l'informatique, aux fichiers et aux libertés, le bénéficiaire est informé qu'il dispose d'un droit d'accès et de rectification qu'il peut exercer, pour les informations le concernant, auprès du département de l'Isère.

La présente décision pourra faire l'objet d'un recours devant le Tribunal Administratif compétent dans les 2 mois à compter de sa notification.

Il est précisé que sous peine d'irrecevabilité, tout recours contentieux contre cet acte devra être accompagné soit de la justification du dépôt d'une demande d'aide juridictionnelle, soit du règlement d'une somme de 35 € au titre de la contribution à l'aide juridique, conformément aux dispositions de l'article 1635 bis Q du code général des impôts et du décret n°2011-1202 du 28 septembre 2011.

**

Réglementation de la circulation sur la RD117A du PR 0+0000 au PR 5+0369 (Valjouffrey) situés hors agglomération

Arrêté N° 2018-4555 du 16 mai 2018

LE PRESIDENT DU DEPARTEMENT DE L'ISERE

Vu la demande de Département de l'Isère

Vu le Code général des collectivités territoriales et notamment les articles L. 3221-4 et L. 3221-5

Vu le Code de la route et notamment l'article R. 411-8

Vu l'Instruction interministérielle sur la signalisation routière et notamment le livre 1, 4ème partie, signalisation de prescription

Vu l'arrêté du Président du Département n°2018-4098 du 30/04/2018 portant délégation de signature

Considérant que les travaux de réfection de la voie nécessitent de réglementer la circulation selon les dispositions indiquées dans les articles suivants, afin d'assurer la sécurité des usagers et des personnels travaillant sur le chantier réalisé par l'entreprise Département de l'Isère

Arrête:

Préambule:

Le choix du (des) mode(s) d'exploitation du chantier est, normalement, préalablement déterminé par le Maître d'Oeuvre des travaux. Le(s) mode(s) d'exploitation du chantier est (sont) proposé(s) par l'entreprise chargée de réaliser les travaux à l'autorité détentrice du pouvoir de police de la circulation. Les modes d'exploitation du chantier, conformes au volume 6 du guide technique du SETRA relatif au choix d'un mode d'exploitation (édition 2002), pouvant être appliqués sont :

- Chantier sur accotement
- Léger empiètement sur la chaussée
- Fort empiètement sur la chaussée
- Neutralisation d'une voie sur route à 3 voies
- Alternat de circulation
- Chaussée provisoire
- Coupure avec ou sans détournement de circulation

Le chantier peut être « fixe » ou « mobile » selon son mode de réalisation conformément aux articles 130.B.1 et 131 de la 8ème partie de l'Instruction Interministérielle sur la Signalisation Routière.

Lorsque l'empiètement du chantier sur la chaussée impose un déport de trajectoire mais permet encore le croisement de 2 véhicules poids lourds (6 mètres de largeur de chaussée au minimum), il n'est pas mis en place d'alternat. (cf fiches CF12 ou CF13 du volume 1 du manuel du chef de chantier)

Article 1

Les prescriptions suivantes s'appliquent :

- À compter du 16/05/2018 jusqu'au 30/06/2018, sur RD117A du PR 0+0000 au PR 5+0369 (Valjouffrey) situés hors agglomération, la circulation des véhicules de plus de 3.5 tonnes est interdite . Cette disposition ne s'applique toutefois pas aux véhicules de secours et véhicules intervenant dans le cadre de l'entretien et de l'exploitation de la route, quand la situation le permet.

Article 2

La signalisation réglementaire sera conforme aux dispositions de l'Instruction Interministérielle sur la signalisation routière.

Elle est à la charge financière et sous la responsabilité du Maître d'Ouvrage pendant toute la durée du chantier.

Elle est fournie, mise en place, remplacée et déposée, surveillée et maintenue par l'entreprise désignée par le Maître d'Ouvrage ou ses services.

Elle est sous contrôle de l'autorité détentrice du pouvoir de police de la circulation représentée par la direction territorialement compétente.

Le responsable de cette signalisation, André Blanc est joignable au : 0671210120

Article 3

Le Directeur général des services du département de l'Isère,

Le Commandant du groupement de Gendarmerie de l'Isère ou Le Directeur départemental de la sécurité publique de l'Isère selon leurs compétences territoriales respectives,

Le demandeur,

Sont chargés, chacun en ce qui le concerne, de l'application du présent arrêté dont copie sera transmise aux services destinataires suivants :

La commune impactée par la restriction : Valjouffrey et

Si la section concernée ou si la déviation ou si l'itinéraire dévié est sur un itinéraire de Transports Exceptionnels : La Direction Régionale de l'Environnement, de l'Aménagement et du Logement (DREAL)

Conformément à l'article R 102 du Code des Tribunaux Administratifs, le présent arrêté pourra faire l'objet d'un recours contentieux devant le tribunal administratif compétent, dans un délai de deux mois à compter de sa date de notification ou de publication.

Conformément aux dispositions de la loi 78-17 du 06/01/1978 relative à l'informatique, aux fichiers et aux libertés, le bénéficiaire est informé qu'il dispose d'un droit d'accès et de rectification qu'il peut exercer, pour les informations le concernant, auprès de la collectivité signataire du présent document.

**

Réglementation de la circulation sur la RD1138 du PR 4+0125 au PR 6+0250 (Saint-Théoffrey et Notre-Dame-de-Vaulx) situés hors agglomération

Arrêté N° 2018-4575 du 17 mai 2018

LE PRESIDENT DU DEPARTEMENT DE L'ISERE

Vu la demande en date du 17/05/2018 de Ecurie Alpes

Vu le Code général des collectivités territoriales et notamment les articles L. 3221-4 et L. 3221-5

Vu la loi n° 82-213 du 2 mars 1982 relative aux droits et libertés des Communes, des Départements et des Régions, modifiée et complétée par la loi n° 82-623 du 22 juillet 1982, la loi n° 83-8 du 7 janvier 1983 et la loi n° 2004-809 du 13 août 2004 sur les libertés et responsabilités locales

Vu le Code de la voirie routière

Vu le Code de la route et notamment l'article R. 411-8

Vu l'Instruction interministérielle sur la signalisation routière et notamment le livre 1, 4ème partie, signalisation de prescription

Vu l'arrêté du 24 novembre 1967 modifié relatif à la signalisation des routes et autoroutes et l'instruction interministérielle modifiée portant sur le même objet

Vu l'arrêté 2015-256 du 4 février 2015 portant règlement de voirie départemental

Vu l'arrêté du Président du Département n°2018-4098 du 30/04/2018 portant délégation de signature

Considérant que pour permettre le bon déroulement de la manifestation "4ième randonnées de l'espoir" dans le département de l'Isère et pour assurer la sécurité des usagers de la voie et des participants, il y a lieu de réglementer la circulation de tous les véhicules sur les routes départementales impactées

Arrête:

Article 1

- Le 20/05/2018, sur RD113B du PR 4+0125 au PR 6+0250 (Saint-Théoffrey et Notre-Dame-de-Vaulx) situés hors agglomération, la circulation des véhicules est interdite de 9h à 17h30 .

Article 2

Le jalonnement de l'évènement (panneaux d'informations à l'utilisateur) sera mis en place, entretenu, et déposé par l'organisateur.

Article 3

La signalisation réglementaire sera conforme aux dispositions de l'Instruction Interministérielle sur la signalisation routière.

Elle est à la charge financière et sous la responsabilité de l'entité l'ayant mise en place et ce, pendant toute la durée de l'évènement.

Article 4

Le Directeur général des services du département de l'Isère,

Le Commandant du groupement de Gendarmerie de l'Isère ou Le Directeur départemental de la sécurité publique de l'Isère selon leurs compétences territoriales respectives,

Le demandeur,

Sont chargés, chacun en ce qui le concerne, de l'application du présent arrêté dont copie sera transmise aux services destinataires suivants :

Les communes impactées par la restriction : Saint-Théoffrey et Notre-Dame-de-Vaulx et

Si la section concernée ou si la déviation ou si l'itinéraire dévié est sur un itinéraire de Transports Exceptionnels : La Direction Régionale de l'Environnement, de l'Aménagement et du Logement (DREAL)

Conformément à l'article R 102 du Code des Tribunaux Administratifs, le présent arrêté pourra faire l'objet d'un recours contentieux devant le tribunal administratif compétent, dans un délai de deux mois à compter de sa date de notification ou de publication.

Conformément aux dispositions de la loi 78-17 du 06/01/1978 relative à l'informatique, aux fichiers et aux libertés, le bénéficiaire est informé qu'il dispose d'un droit d'accès et de rectification qu'il peut exercer, pour les informations le concernant, auprès de la collectivité signataire du présent document.

Réglementation de la circulation sur la RD529 du PR 22+0337 au PR 23+0433 (Pierre-Châtel) situés hors agglomération

Arrêté N° 2018-4791 du 23 mai 2018

LE PRESIDENT DU DEPARTEMENT DE L'ISERE

Vu la demande en date du 23/05/2018 de Eiffage énergie

Vu le Code général des collectivités territoriales et notamment les articles L. 3221-4 et L. 3221-5

Vu le Code de la route et notamment les articles R. 411-8 et R. 413-1

Vu l'Instruction interministérielle sur la signalisation routière et notamment le livre 1, 4ème partie, signalisation de prescription

Vu l'arrêté du Président du Département n°2018-4098 du 30/04/2018 portant délégation de signature

Vu l'arrêté portant autorisation de voirie n°2017-1310 en date du 17/02/2018

Considérant que les travaux de mise en place de fourreaux nécessitent de réglementer la circulation selon les dispositions indiquées dans les articles suivants, afin d'assurer la sécurité des usagers et des personnels travaillant sur le chantier réalisé par l'entreprise Eiffage énergie

Arrête:

Préambule:

Le choix du (des) mode(s) d'exploitation du chantier est, normalement, préalablement déterminé par le Maître d'Oeuvre des travaux. Le(s) mode(s) d'exploitation du chantier est (sont) proposé(s) par l'entreprise chargée de réaliser les travaux à l'autorité détentrice du pouvoir de police de la circulation. Les modes d'exploitation du chantier, conformes au volume 6 du guide technique du SETRA relatif au choix d'un mode d'exploitation (édition 2002), pouvant être appliqués sont :

- Chantier sur accotement
- Léger empiètement sur la chaussée
- Fort empiètement sur la chaussée
- Neutralisation d'une voie sur route à 3 voies
- Alternat de circulation
- Chaussée provisoire
- Coupure avec ou sans détournement de circulation

Le chantier peut être « fixe » ou « mobile » selon son mode de réalisation conformément aux articles 130.B.1 et 131 de la 8ème partie de l'Instruction Interministérielle sur la Signalisation Routière.

Lorsque l'empiètement du chantier sur la chaussée impose un déport de trajectoire mais permet encore le croisement de 2 véhicules poids lourds (6 mètres de largeur de chaussée au minimum), il n'est pas mis en place d'alternat. (cf fiches CF12 ou CF13 du volume 1 du manuel du chef de chantier)

Article 1

Les prescriptions suivantes s'appliquent :

- À compter du 28/05/2018 jusqu'au 15/06/2018, sur RD529 du PR 22+0337 au PR 23+0433 (Pierre-Châtel) situés hors agglomération, la circulation est alternée par feux, B15+C18 et K10 la journée.

Dès lors que l'empiètement du chantier induit une largeur de chaussée inférieure à 6 mètres, la circulation s'effectue par voie unique à sens alterné.

Le choix du type d'alternat doit être adapté en permanence à la configuration des lieux et au trafic.

De manière générale, tout alternat de circulation doit être mis en œuvre selon les principes définis dans le guide technique du SETRA volume 4 (édition 2000) relatif aux alternats.

Dès que possible, l'empiètement du chantier doit être ramené à sa largeur minimum afin de rétablir la possibilité de croisement de 2 véhicules poids lourds par suppression de l'alternat. Notamment chaque soir, chaque fin de semaine et de manière générale, en période hors activité du chantier.

En phase d'activité du chantier, l'alternat peut être réglé au choix, soit manuellement par piquets K10 (uniquement de jour), soit par feux type KR11(j ou v) ou soit par panneaux B15 / C18 (cf fiches CF22, CF23 ou CF24 du volume 1 du manuel du chef de chantier). La vitesse est systématiquement limitée à 50 km/h dès lors qu'un alternat de circulation est en place. (cf art 126-A de l'IISR)

L'interdiction de dépasser est également instaurée (sur les sections sur lesquelles le dépassement est normalement autorisé)

- À compter du 28/05/2018 jusqu'au 15/06/2018, sur RD529 du PR 22+0337 au PR 23+0433 (Pierre-Châtel) situés hors agglomération, la vitesse maximale autorisée des véhicules est fixée à 50 km/h la journée.
- À compter du 28/05/2018 jusqu'au 15/06/2018, sur D529 du PR 22+0337 au PR 23+0433 (Pierre-Châtel) situés hors agglomération, le dépassement des véhicules, autres que les deux-roues, est interdit.

Article 2

Si la période prévisionnelle des travaux intègre des jours hors chantier, selon la circulaire n°96-14 du 6 février 1996 relative à l'exploitation sous chantier, les travaux ne devront pas entraîner de réduction de capacité du trafic routier habituel.

Article 3

La signalisation réglementaire sera conforme aux dispositions de l'Instruction Interministérielle sur la signalisation routière.

Elle est à la charge financière et sous la responsabilité du Maître d'Ouvrage pendant toute la durée du chantier.

Elle est fournie, mise en place, remplacée et déposée, surveillée et maintenue par l'entreprise désignée par le Maître d'Ouvrage ou ses services.

Elle est sous contrôle de l'autorité détentrice du pouvoir de police de la circulation représentée par la direction territorialement compétente.

Le responsable de cette signalisation, FIARD Claudine est joignable au : 0450058577

Article 4

Le Directeur général des services du département de l'Isère,

Le Commandant du groupement de Gendarmerie de l'Isère ou Le Directeur départemental de la sécurité publique de l'Isère selon leurs compétences territoriales respectives,

Le demandeur,

Sont chargés, chacun en ce qui le concerne, de l'application du présent arrêté dont copie sera transmise aux services destinataires suivants :

La commune impactée par la restriction : Pierre-Châtel et

Si la section concernée ou si la déviation ou si l'itinéraire dévié est sur un itinéraire de Transports Exceptionnels : La Direction Régionale de l'Environnement, de l'Aménagement et du Logement (DREAL)

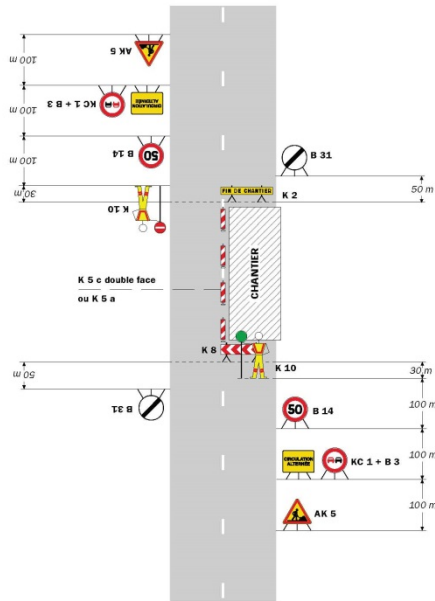
Conformément à l'article R 102 du Code des Tribunaux Administratifs, le présent arrêté pourra faire l'objet d'un recours contentieux devant le tribunal administratif compétent, dans un délai de deux mois à compter de sa date de notification ou de publication.

Conformément aux dispositions de la loi 78-17 du 06/01/1978 relative à l'informatique, aux fichiers et aux libertés, le bénéficiaire est informé qu'il dispose d'un droit d'accès et de rectification qu'il peut exercer, pour les informations le concernant, auprès de la collectivité signataire du présent document.

CF23 Chantiers fixes

Alternat par piquets K 10

Circulation alternée
Route à 2 voies



Remarque(s) :

- Dispositif applicable uniquement de jour et sous certaines conditions : Cf. Signalisation temporaire - Les alternats. - Un panneau B 14 de limitation de vitesse à 70 km/h peut éventuellement être intercalé entre les panneaux AK 5 et KC 1.

52

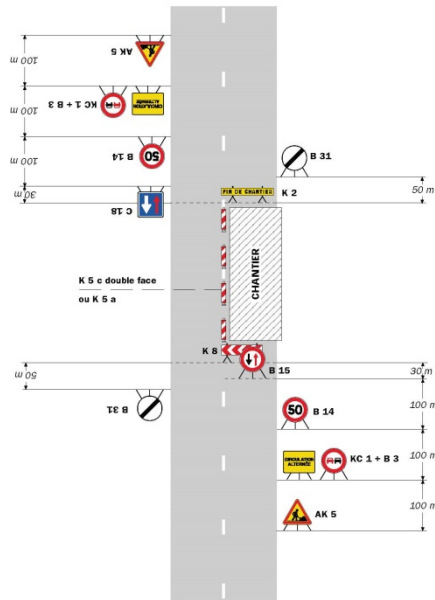
Signalisation temporaire - SETRA

Chantiers fixes

CF22

Alternat avec sens prioritaire

Circulation alternée
Route à 2 voies

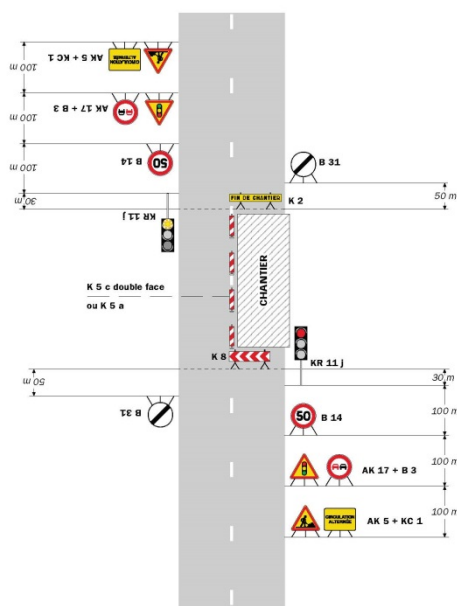


Remarque(s) :

- Dispositif à n'utiliser qu'en cas de bonne visibilité réciproque et faible trafic. - Cf. Signalisation temporaire - Les alternats.

Routes bidirectionnelles - Edition 2000

51



Remarque(s) :

- Schéma à appliquer notamment lorsque l'alternat doit être maintenu de nuit, en absence de visibilité réciproque.
- Pour le réglage des signaux tricolores : Cf. Signalisation temporaire - Les alternats.

**

Réglementation de la circulation sur la RD117 du PR 14+0000 au PR 14+0360 (Valjouffrey) situés hors agglomération

Arrêté N° 2018-4943 du 25/05/2018

LE PRESIDENT DU DEPARTEMENT DE L'ISERE

Vu la demande de Setelen

Vu le Code général des collectivités territoriales et notamment les articles L. 3221-4 et L. 3221-5

Vu le Code de la route et notamment les articles R. 411-8 et R. 413-1

Vu le Code de la voirie routière

Vu la loi n° 82-213 du 2 mars 1982 relative aux droits et libertés des Communes, des Départements et des Régions, modifiée et complétée par la loi n° 82-623 du 22 juillet 1982, la loi n° 83-8 du 7 janvier 1983 et la loi n° 2004-809 du 13 août 2004 sur les libertés et responsabilités locales ;

Vu l'instruction interministérielle sur la signalisation routière et notamment le livre 1, 4ème partie, signalisation de prescription

Vu l'arrêté 2015-256 du 4 février 2015 portant règlement de voirie départemental

Vu l'arrêté du Président du Département n°2018-4098 du 30/04/2018 portant délégation de signature

Vu l'arrêté portant autorisation de voirie n°2018-3391 en date du 06/04/2018

Considérant que les travaux déplacement de poteau pour réseau de télécommunication nécessitent de réglementer la circulation selon les dispositions indiquées dans les articles suivants, afin d'assurer la sécurité des usagers et des personnels travaillant sur le chantier réalisé par l'entreprise Setelen

Arrête:

Préambule:

Le choix du (des) mode(s) d'exploitation du chantier est, normalement, préalablement déterminé par le Maître d'Oeuvre des travaux. Le(s) mode(s) d'exploitation du chantier est (sont) proposé(s) par l'entreprise chargée de réaliser les travaux à l'autorité détentrice du pouvoir de police de la circulation. Les modes d'exploitation du chantier, conformes au volume 6 du guide technique du SETRA relatif au choix d'un mode d'exploitation (édition 2002), pouvant être appliqués sont :

- Chantier sur accotement
- Léger empiètement sur la chaussée
- Fort empiètement sur la chaussée
- Neutralisation d'une voie sur route à 3 voies Alternat de circulation
- Chaussée provisoire
- Coupure avec ou sans détournement de circulation

Le chantier peut être « fixe » ou « mobile » selon son mode de réalisation conformément aux articles 130.B.1 et 131 de la 8ème partie de l'Instruction Interministérielle sur la Signalisation Routière.

Lorsque l'empiètement du chantier sur la chaussée impose un déport de trajectoire mais permet encore le croisement de 2 véhicules poids lourds (6 mètres de largeur de chaussée au minimum), il n'est pas mis en place d'alternat. (cf fiches CF12 ou CF13 du volume 1 du manuel du chef de chantier)

Article 1

Les prescriptions suivantes s'appliquent :

- À compter du 28/05/2018 jusqu'au 08/06/2018, sur RD117 du PR 14+0000 au PR 14+0360 (Valjouffrey) situés hors agglomération, la circulation est alternée par feux, B15+C18 et K10.

Dès lors que l'empiètement du chantier induit une largeur de chaussée inférieure à 6 mètres, la circulation s'effectue par voie unique à sens alterné.

Le choix du type d'alternat doit être adapté en permanence à la configuration des lieux et au trafic.

De manière générale, tout alternat de circulation doit être mis en œuvre selon les principes définis dans le guide technique du SETRA volume 4 (édition 2000) relatif aux alternats.

Dès que possible, l'empiètement du chantier doit être ramené à sa largeur minimum afin de rétablir la possibilité de croisement de 2 véhicules poids lourds par suppression de l'alternat. Notamment chaque soir, chaque fin de semaine et de manière générale, en période hors activité du chantier.

En phase d'activité du chantier, l'alternat peut être réglé au choix, soit manuellement par piquets K10 (uniquement de jour), soit par feux type KR11(j ou v) ou soit par panneaux B15 / C18 (cf fiches CF22, CF23 ou CF24 du volume 1 du manuel du chef de chantier). La vitesse est systématiquement limitée à 50 km/h dès lors qu'un alternat de circulation est en place. (cf art 126-A de l'IISR)

L'interdiction de dépasser est également instaurée (sur les sections sur lesquelles le dépassement est normalement autorisé)

- À compter du 28/05/2018 jusqu'au 08/06/2018, sur RD117 du PR 14+0000 au PR 14+0360 (Valjouffrey) situés hors agglomération, la vitesse maximale autorisée des véhicules est fixée à 30 km/h.
- À compter du 28/05/2018 jusqu'au 08/06/2018, sur D117 du PR 14+0000 au PR 14+0360 (Valjouffrey) situés hors agglomération, le dépassement des véhicules, autres que les deux-roues, est interdit.

Article 2

La signalisation réglementaire sera conforme aux dispositions de l'Instruction Interministérielle sur la signalisation routière.

Elle est à la charge financière et sous la responsabilité du Maître d'Ouvrage pendant toute la durée du chantier.

Elle est fournie, mise en place, remplacée et déposée, surveillée et maintenue par l'entreprise désignée par le Maître d'Ouvrage ou ses services.

Elle est sous contrôle de l'autorité détentrice du pouvoir de police de la circulation représentée par la direction territorialement compétente.

Le responsable de cette signalisation, Mme Bablet est joignable au : 04 76 75 92 56

Article 3

Le Directeur général des services du département de l'Isère, Le Commandant du groupement de Gendarmerie de l'Isère, Le demandeur,

Sont chargés, chacun en ce qui le concerne, de l'application du présent arrêté dont copie sera transmise aux services destinataires suivants :

La commune impactée par la restriction Valjouffrey

Conformément à l'article R 102 du Code des Tribunaux Administratifs, le présent arrêté pourra faire l'objet d'un recours contentieux devant le tribunal administratif compétent, dans un délai de deux mois à compter de sa date de notification ou de publication.

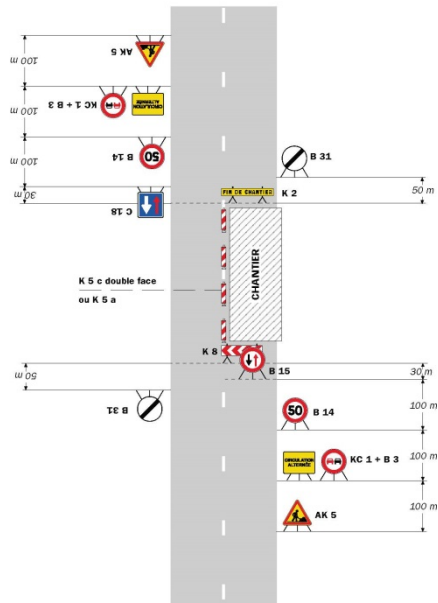
Conformément aux dispositions de la loi 78-17 du 06/01/1978 relative à l'informatique, aux fichiers et aux libertés, le bénéficiaire est informé qu'il dispose d'un droit d'accès et de rectification qu'il peut exercer, pour les informations le concernant, auprès de la collectivité signataire du présent document.

Chantiers fixes

CF22

Alternat avec sens prioritaire

Circulation alternée
Route à 2 voies



Remarque(s) :

- Dispositif à n'utiliser qu'en cas de bonne visibilité réciproque et faible trafic.
- Cf. Signalisation temporaire - Les alternats.

Routes bidirectionnelles - Édition 2000

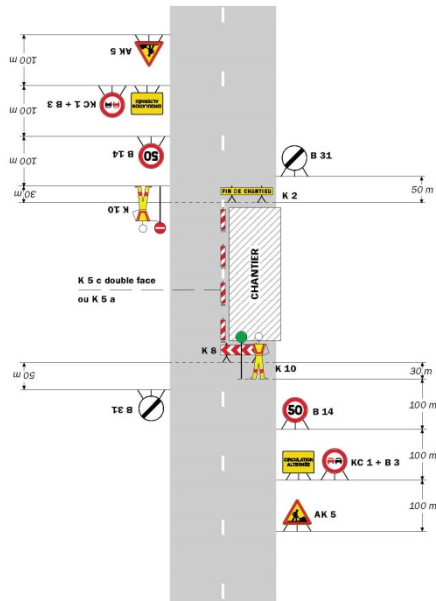
51

CF23

Chantiers fixes

Alternat par piquets K 10

Circulation alternée
Route à 2 voies



Remarque(s) :

- Dispositif applicable uniquement de jour et sous certaines conditions : Cf. Signalisation temporaire - Les alternats.
- Un panneau B 14 de limitation de vitesse à 70 km/h peut éventuellement être intercalé entre les panneaux AK 5 et KC 1.

52

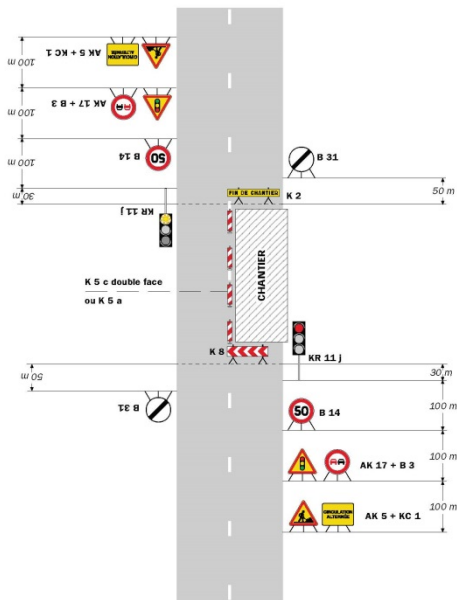
Signalisation temporaire - SETRA

Chantiers fixes

CF24

Alternat par signaux tricolores

Circulation alternée
Route à 2 voies



Remarque(s) :

- Schéma à appliquer notamment lorsque l'alternat doit être maintenu de nuit, en absence de visibilité réciproque.
- Pour le réglage des signaux tricolores : Cf. Signalisation temporaire - Les alternats.
- Un panneau B 14 de limitation de vitesse à 70 km/h peut éventuellement être intercalé entre les panneaux AK 5 et AK 17.

Routes bidirectionnelles - Edition 2000

53

DIRECTION TERRITORIALE DU TRIEVES

SERVICE AMENAGEMENT

Réglementation de la circulation sur la RD526 du PR 25+400 au PR 26+990 (Saint-Jean-d'Hérans) situés hors agglomération

Arrêté N° 2018-4401 du 4 mai 2018

LE PRESIDENT DU DEPARTEMENT DE L'ISERE

Vu la demande en date du 29/04/2018 de Hydrokarst

Vu le Code général des collectivités territoriales et notamment les articles L. 3221-4 et L. 3221-5

Vu le Code de la route et notamment l'article R. 411-8

Vu l'Instruction interministérielle sur la signalisation routière et notamment le livre 1, 4ème partie, signalisation de prescription et le livre 1, 8ème partie, signalisation de temporaire

Vu l'arrêté du Président du Département n°2018-4102 du 30 Avril 2018 portant délégation de signature

Considérant que les travaux purge de falaise nécessitent de régler la circulation selon les dispositions indiquées dans les articles suivants, afin d'assurer la sécurité des usagers et des personnels travaillant sur le chantier réalisé par l'entreprise Hydrokarst

Arrête:

Préambule:

Le choix du (des) mode(s) d'exploitation du chantier est, normalement, préalablement déterminé par le Maître d'Oeuvre des travaux. Le(s) mode(s) d'exploitation du chantier est (sont) proposé(s) par l'entreprise chargée de réaliser les travaux à l'autorité détentrice du pouvoir de police de la circulation. Les modes d'exploitation du chantier, conformes au volume 6 du guide technique du SETRA relatif au choix d'un mode d'exploitation (édition 2002), pouvant être appliqués sont :

- Chantier sur accotement
- Léger empiètement sur la chaussée
- Fort empiètement sur la chaussée
- Neutralisation d'une voie sur route à 3 voies
- Alternat de circulation
- Chaussée provisoire
- Coupure avec ou sans détournement de circulation

Le chantier peut être « fixe » ou « mobile » selon son mode de réalisation conformément aux articles 130.B.1 et 131 de la 8ème partie de l'Instruction Interministérielle sur la Signalisation Routière.

Lorsque l'empiètement du chantier sur la chaussée impose un déport de trajectoire mais permet encore le croisement de 2 véhicules poids lourds (6 mètres de largeur de chaussée au minimum), il n'est pas mis en place d'alternat. (cf fiches CF12 ou CF13 du volume 1 du manuel du chef de chantier)

Article 1

Les prescriptions suivantes s'appliquent :

- À compter du 14/05/2018 jusqu'au 18/05/2018, sur RD526 du PR 25+400 au PR 26+990 (Saint-Jean-d'Hérans) situés hors agglomération, la circulation des véhicules

est interdite de 8h00 à 16h30 . Cette disposition ne s'applique toutefois pas aux véhicules de transport public de voyageurs, quand la situation le permet.

- À compter du 14/05/2018 jusqu'au 18/05/2018, une déviation est mise en place de 8h00 à 16h30 pour les véhicules de plus de 3.5 tonnes. Cette déviation emprunte les voies suivantes : :
 - N85 du PR 79+763 au PR 101+883 situés hors agglomération
 - D537 du PR0 au PR3+868 (Pellafol et Corps) situés en et hors agglomération
 - D537 du PR3+903 au PR4+609 (Pellafol) situés en et hors agglomération D66 du PR0 au PR19+779 (Pellafol, Châtel en Trièves et Mens) situés en et hors agglomération
 - D526 du PR13+976 au PR25+395 (Saint-Jean-d'Hérans et Mens) situés en et hors agglomération
 - D526 du PR25+369 au PR25+265 (Saint-Jean-d'Hérans) situés hors agglomération
 - À compter du 14/05/2018 jusqu'au 18/05/2018, une déviation est mise en place de 8h00 à 16h30 pour les véhicules de moins de 3.5 T. Cette déviation emprunte les voies suivantes : D227 du PR 7+088 au PR 1+622 (Saint-Jean-d'Hérans et Châtel en Trièves) situés hors agglomération et D228 du PR0 au PR4+313 (Saint-Jean- d'Hérans et Châtel en Trièves) situés en et hors agglomération

Article 2

Si la période prévisionnelle des travaux intègre des jours hors chantier, selon la circulaire n°96-14 du 6 février 1996 relative à l'exploitation sous chantier, les travaux ne devront pas entraîner de réduction de capacité du trafic routier habituel.

Article 3

La signalisation réglementaire au droit du chantier sera conforme aux dispositions de l'Instruction Interministérielle sur la signalisation routière.

Elle est à la charge financière et sous la responsabilité du Maître d'Ouvrage pendant toute la durée du chantier.

Elle est fournie, mise en place, remplacée et déposée, surveillée et maintenue par l'entreprise désignée par le Maître d'Ouvrage ou ses services.

Elle est sous contrôle de l'autorité détentrice du pouvoir de police de la circulation représentée par la direction territorialement compétente.

Le responsable de cette signalisation, l'entreprise Hydrokarst est joignable au : 0688216350.

Le signalisation de la déviation est quant à elle sous la responsabilité du Département de l'Isère.

Article 4

Le Directeur général des services du département de l'Isère, Le Commandant du groupement de Gendarmerie de l'Isère Le demandeur,

Sont chargés, chacun en ce qui le concerne, de l'application du présent arrêté dont copie sera transmise aux services destinataires suivants :

Les communes impactées par la restriction :

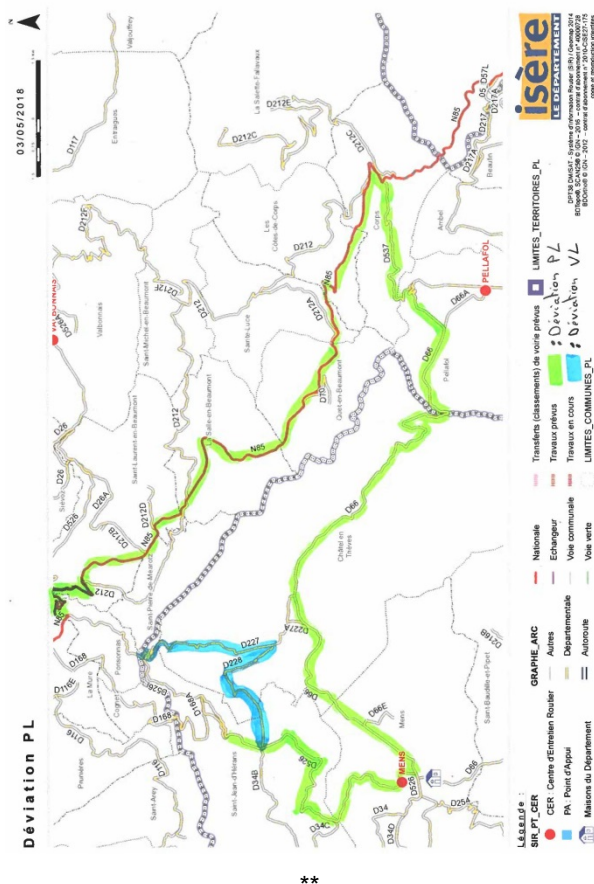
Saint-Jean-d'Hérans et Saint-Jean-d'Hérans et Châtel en Trièves impactée(s) par la déviation.

Le Service Départemental d'Incendie et de Secours de l'Isère (SDIS 38) Le Service d'Aide Médicale Urgente (SAMU 38)

La Direction Interdépartementale des Routes Méditerranée (DIRMED) ;

Conformément à l'article R 102 du Code des Tribunaux Administratifs, le présent arrêté pourra faire l'objet d'un recours contentieux devant le tribunal administratif compétent, dans un délai de deux mois à compter de sa date de notification ou de publication.

Conformément aux dispositions de la loi 78-17 du 06/01/1978 relative à l'informatique, aux fichiers et aux libertés, le bénéficiaire est informé qu'il dispose d'un droit d'accès et de rectification qu'il peut exercer, pour les informations le concernant, auprès de la collectivité signataire du présent document.



Réglementation de la circulation sur la R.D 216, entre les P.R 12+700 et 17+900 sur le territoire des communes de Tréminis et de Saint Baudille et Pipet hors agglomération.

Arrêté n° 2018-4416 du 04/05/2018

LE PRESIDENT DU DEPARTEMENT DE L'ISERE

Vu le code de la route, et notamment les articles L 411-1, R. 411-5, R.411-8 et R.411-21-1 ;

Vu le code de la voirie routière ;

Vu le code général des collectivités territoriales, et notamment l'article L.3221-4 ;

Vu la loi n° 82-213 du 2 mars 1982 relative aux droits et libertés des Communes, des Départements et des Régions, modifiée et complétée par la loi n° 82-623 du 22 juillet 1982, la loi n° 83-8 du 7 janvier 1983 et la loi n° 2004-809 du 13 août 2004 sur les libertés et responsabilités locales ;

Vu l'arrêté du 24 novembre 1967 modifié relatif à la signalisation des routes et autoroutes ;

Vu l'arrêté 2015-256 du 4 février 2015 portant règlement de voirie départemental ;

Vu l'arrêté départemental n° 2018-4102 du 30 Avril 2018 portant délégation de signature,

Vu la charte signée le 13/04/2018

Vu la demande de RTTM en date du 23/04/2018,

Vu l'avis favorable de Monsieur le Maire de Tréminis en date du 04/05/2018,

Vu l'avis favorable de Monsieur le Maire de Saint Baudille et Pipet en date du 03/05/2018,

Considérant que afin d'assurer la sécurité des usagers et le bon déroulement des essais automobiles, il y a lieu de réglementer la circulation sur la RD 216 selon les dispositions indiquées dans les articles suivants.

Sur proposition du Directeur général des services,

Arrête :

article 1. :

La circulation sera temporairement règlementée sur la R.D 216 entre les P.R 12+700 et 17+900 dans les conditions définies ci-après.

Cette règlementation sera applicable le 07 Mai 2018 de 8h30 à 12h00 et de 14h00 à 18h00.

article 2. :

La route départementale sera fermée à la circulation publique durant cette journée **pour des durées qui n'excéderont pas 10 minutes chacune**. Le demandeur assure le contrôle **de tous les accès** sur la section de route concernée pour interdire toute entrée d'usagers pendant la durée des essais sur la route.

Une vigie sera mise en place de chaque côtés du col de Mens, au P.R 12+700, pont dit « du col de Mens » côté Tréminis, et au P.R 17+900, pont du parking des Marceaux côté Saint Baudille et Pipet.

Il devra être utilisé de la **rubalise** pour matérialiser la présence de ces essais à chaque chemin vicinal, laissé également un message sur le pare-brise de chaque véhicule éventuellement stationné en bordure de la RD 216 sur la section utilisées pour les essais automobiles.

Les vigies et autres membres de l'équipe seront obligatoirement équipés de talkie-walkie ou de CB.

article 3. :

Des piquets avec fanion ou dispositif équivalent seront mis en place à l'intérieur des virages en bordure du revêtement pour interdire l'utilisation de l'accotement non stabilisé. Ces dispositifs devront permettre d'éviter la dégradation des accotements et la projection de matériaux sur la chaussée.

article 4. :

Le demandeur devra obtenir les autorisations nécessaires pour l'installation de son aire de service.

article 5. :

Le demandeur s'engage à remettre les lieux dans le même état de propreté que celui dans lequel il les aura trouvés.

article 6. :

Une signalisation informant les automobilistes des essais automobiles sera mise en place :

- Côté Tréminis :
 - à l'intersection de la RD 216 et de la VC 34, au P.R 12+000
- Côté Saint Baudille et Pipet :
 - à l'intersection de la RD 216 et de la RD 66, au P.R 21+783
 - à l'intersection de la RD 216 et de la RD 216B, au P.R 19+270

Panneaux à fond jaune ou orangé, lettres noires hauteur 80 mm minimum.

Libellé : « **Essais automobiles – microcoupures de 10 min maximum** ».

article 7. :

La signalisation, à la charge du demandeur, sera mise en place, entretenue et déposée sous le contrôle des services du Conseil départemental et de la gendarmerie, par le demandeur.

article 8. :

L'attributaire veillera à la sécurisation de l'ensemble du site et à l'absence de piétons sur l'itinéraire.

En cas de non-respect de ces règles et si la présence de public est constatée, l'arrêté sera suspendu et la poursuite des essais annulée.

article 9. :

Le Directeur général des services du département de l'Isère,

Le pétitionnaire,

Sont chargés, chacun en ce qui le concerne, de l'application du présent arrêté dont copie sera transmise par messagerie électronique, télécopie ou courrier aux services destinataires suivants :

- Les Communes de Tréminis et St Baudille et Pipet
- Poste de Commandement Itinéraire (PCI) ;

Conformément aux dispositions de la loi 78-17 du 06/01/1978 relative à l'informatique, aux fichiers et aux libertés, le bénéficiaire est informé qu'il dispose d'un droit d'accès et de rectification qu'il peut exercer, pour les informations le concernant, auprès du département de l'Isère.

La présente décision pourra faire l'objet d'un recours devant le Tribunal Administratif compétent dans les 2 mois à compter de sa notification.

**

Réglementation de la circulation sur la RD1075 du PR 143+640 au PR 143+800 (Monestier-du-Percy) situés hors agglomération

Arrêté N° 2018-4478 du 14 mai 2018

LE PRESIDENT DU DEPARTEMENT DE L'ISERE

Vu la demande en date du 24/04/2018 de Setelen

Vu le Code général des collectivités territoriales et notamment les articles L. 3221-4 et L. 3221-5

Vu le Code de la route et notamment l'article R. 411-8

Vu l'Instruction interministérielle sur la signalisation routière et notamment le livre 1, 4ème partie, signalisation de prescription

Vu l'arrêté du Président du Département n°2018-4102 du 30/04/2018 portant délégation de signature

Vu l'avis favorable du Préfet en date du 09/05/2018

Considérant que les travaux de pose de câble en travers de la RD1075 nécessitent de régler la circulation selon les dispositions indiquées dans les articles suivants, afin d'assurer la sécurité des usagers et des personnels travaillant sur le chantier réalisé par l'entreprise Setelen

Arrête:

Préambule:

Le choix du (des) mode(s) d'exploitation du chantier est, normalement, préalablement déterminé par le Maître d'Oeuvre des travaux. Le(s) mode(s) d'exploitation du chantier est

(sont) proposé(s) par l'entreprise chargée de réaliser les travaux à l'autorité détentrice du pouvoir de police de la circulation. Les modes d'exploitation du chantier, conformes au volume 6 du guide technique du SETRA relatif au choix d'un mode d'exploitation (édition 2002), pouvant être appliqués sont :

- Chantier sur accotement
- Léger empiètement sur la chaussée
- Fort empiètement sur la chaussée
- Neutralisation d'une voie sur route à 3 voies
- Alternat de circulation
- Chaussée provisoire
- Coupure avec ou sans détournement de circulation

Le chantier peut être « fixe » ou « mobile » selon son mode de réalisation conformément aux articles 130.B.1 et 131 de la 8ème partie de l'Instruction Interministérielle sur la Signalisation Routière.

Lorsque l'empiètement du chantier sur la chaussée impose un déport de trajectoire mais permet encore le croisement de 2 véhicules poids lourds (6 mètres de largeur de chaussée au minimum), il n'est pas mis en place d'alternat. (cf fiches CF12 ou CF13 du volume 1 du manuel du chef de chantier)

Article 1

Les prescriptions suivantes s'appliquent :

- À compter du 14/05/2018 jusqu'au 25/05/2018, sur RD1075 du PR 143+640 au PR 143+800 (Monestier-du-Percy) situés hors agglomération, la circulation est alternée par feux de 08 h 00 à 18 h 00.

Dès lors que l'empiètement du chantier induit une largeur de chaussée inférieure à 6 mètres, la circulation s'effectue par voie unique à sens alterné.

Le choix du type d'alternat doit être adapté en permanence à la configuration des lieux et au trafic.

De manière générale, tout alternat de circulation doit être mis en œuvre selon les principes définis dans le guide technique du SETRA volume 4 (édition 2000) relatif aux alternats.

Dès que possible, l'empiètement du chantier doit être ramené à sa largeur minimum afin de rétablir la possibilité de croisement de 2 véhicules poids lourds par suppression de l'alternat. Notamment chaque soir, chaque fin de semaine et de manière générale, en période hors activité du chantier.

En phase d'activité du chantier, l'alternat peut être réglé au choix, soit manuellement par piquets K10 (uniquement de jour), soit par feux type KR11(j ou v) ou soit par panneaux B15 / C18 (cf fiches CF22, CF23 ou CF24 du volume 1 du manuel du chef de chantier). La vitesse est systématiquement limitée à 50 km/h dès lors qu'un alternat de circulation est en place. (cf art 126-A de l'IISR)

L'interdiction de dépasser est également instaurée (sur les sections sur lesquelles le dépassement est normalement autorisé)

Article 2

Si la période prévisionnelle des travaux intègre des jours hors chantier, selon la circulaire n°96-14 du 6 février 1996 relative à l'exploitation sous chantier, les travaux ne devront pas entraîner de réduction de capacité du trafic routier habituel.

Article 3

La signalisation réglementaire sera conforme aux dispositions de l'Instruction Interministérielle sur la signalisation routière.

Elle est à la charge financière et sous la responsabilité du Maître d'Ouvrage pendant toute la durée du chantier.

Elle est fournie, mise en place, remplacée et déposée, surveillée et maintenue par l'entreprise désignée par le Maître d'Ouvrage ou ses services.

Elle est sous contrôle de l'autorité détentrice du pouvoir de police de la circulation représentée par la direction territorialement compétente.

Le responsable de cette signalisation, Bablet Margaux est joignable au : 0476759256

Article 4

Le Directeur général des services du département de l'Isère,

Le Commandant du groupement de Gendarmerie de l'Isère ou Le Directeur départemental de la sécurité publique de l'Isère selon leurs compétences territoriales respectives,

Le demandeur,

Sont chargés, chacun en ce qui le concerne, de l'application du présent arrêté dont copie sera transmise aux services destinataires suivants :

La commune impactée par la restriction : Monestier-du-Percy

Si la section concernée ou si la déviation ou si l'itinéraire dévié est sur un itinéraire de Transports Exceptionnels : La Direction Régionale de l'Environnement, de l'Aménagement et du Logement (DREAL)

Conformément à l'article R 102 du Code des Tribunaux Administratifs, le présent arrêté pourra faire l'objet d'un recours contentieux devant le tribunal administratif compétent, dans un délai de deux mois à compter de sa date de notification ou de publication.

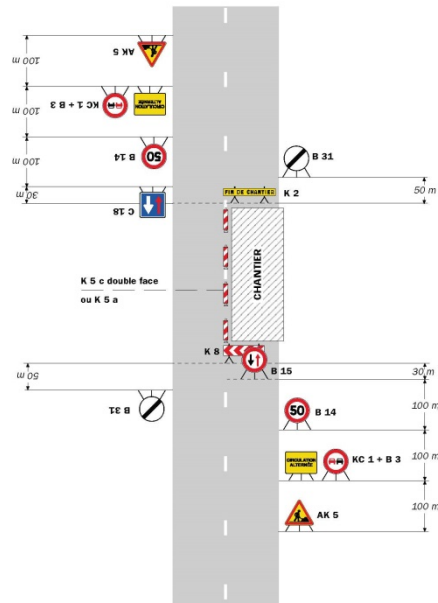
Conformément aux dispositions de la loi 78-17 du 06/01/1978 relative à l'informatique, aux fichiers et aux libertés, le bénéficiaire est informé qu'il dispose d'un droit d'accès et de rectification qu'il peut exercer, pour les informations le concernant, auprès de la collectivité signataire du présent document.

Chantiers fixes

CF22

Alternat avec sens prioritaire

Circulation alternée
Route à 2 voies



Remarque(s) :

- Dispositif à n'utiliser qu'en cas de bonne visibilité réciproque et faible trafic.
- Cf. Signalisation temporaire - Les alternats.

Routes bidirectionnelles - Édition 2000

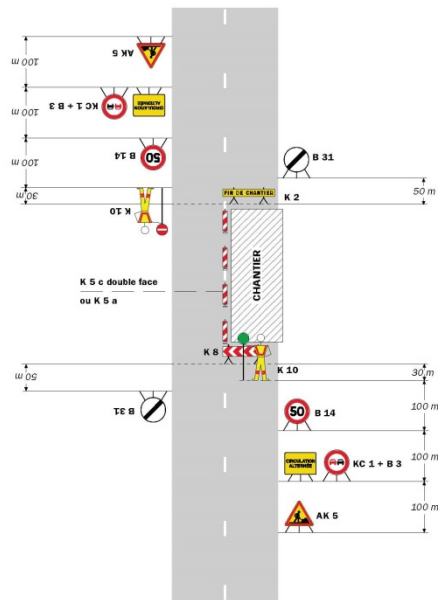
51

CF23

Chantiers fixes

Alternat par piquets K 10

Circulation alternée
Route à 2 voies



Remarque(s) :

- Dispositif applicable uniquement de jour et sous certaines conditions : Cf. Signalisation temporaire - Les alternats.
- Un panneau B 14 de limitation de vitesse à 70 km/h peut éventuellement être intercalé entre les panneaux AK 5 et KC 1.

52

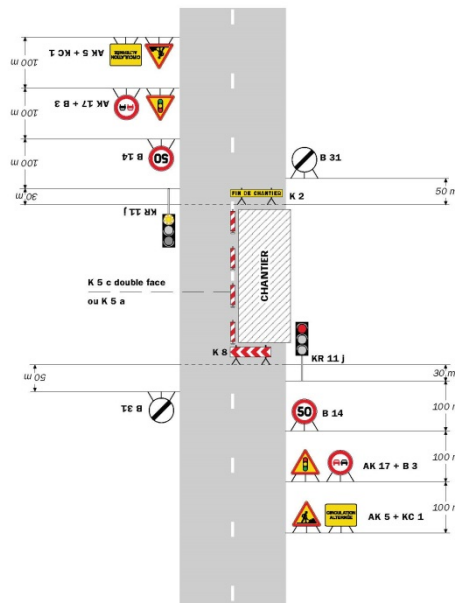
Signalisation temporaire - SETRA

Chantiers fixes

CF24

Alternat par signaux tricolores

Circulation alternée
Route à 2 voies



Remarque(s) :

- Schéma à appliquer notamment lorsque l'alternat doit être maintenu de nuit, en absence de visibilité réciproque.
- Pour le réglage des signaux tricolores : Cf. Signalisation temporaire - Les alternats.
- Un panneau B 14 de limitation de vitesse à 70 km/h peut éventuellement être intercalé entre les panneaux AK 5 et AK 17.

Routes bidirectionnelles - Edition 2000

53

**

Réglementation de la circulation sur la R.D 34D entre les P.R. 1+500 et 4+000 sur le territoire des communes de Mens et de Cornillon en Trièves hors agglomération.

Arrêté n° 2018-4479 du 14/05/2018

LE PRESIDENT DU DEPARTEMENT DE L'ISERE

Vu le code de la route, et notamment les articles L 411-1, R. 411-5, R.411-8 et R.411-21-1 ;

Vu le code de la voirie routière ;

Vu le code général des collectivités territoriales, et notamment l'article L.3221-4 ;

Vu la loi n° 82-213 du 2 mars 1982 relative aux droits et libertés des Communes, des Départements et des Régions, modifiée et complétée par la loi n° 82-623 du 22 juillet 1982, la loi n° 83-8 du 7 janvier 1983 et la loi n° 2004-809 du 13 août 2004 sur les libertés et responsabilités locales ;

Vu l'arrêté du 24 novembre 1967 modifié relatif à la signalisation des routes et autoroutes ;

Vu l'arrêté 2015-256 du 4 février 2015 portant règlement de voirie départemental ;

Vu l'arrêté départemental n° 2018-4102 du 30 Avril 2018 portant délégation de signature,

Vu la demande de Madame Ferrat en date du 7 Mai 2018

Vu l'avis favorable de Monsieur le Maire de la commune de Cornillon en Trièves en date du 14 Mai 2018

Vu l'avis réputé favorable de Monsieur le Maire de la commune de Mens en date du 09 Mai 2018

Considérant que afin d'assurer la sécurité des usagers et le bon déroulement des essais automobiles, il y a lieu de réglementer la circulation sur la RD 34D selon les dispositions indiquées dans les articles suivants.

Sur proposition du Directeur général des services,

Arrête :

Article 1 :

La circulation sera temporairement règlementée sur la R.D. 34D entre les P.R 1+500 et 4+000 dans les conditions définies ci-après.

Cette règlementation sera applicable le 16 Mai 2018 de 14h00 à 17h00.

Article 2 :

La route départementale sera fermée à la circulation publique durant cette journée **pour des durées qui n'excéderont pas 10 minutes chacune**. Le demandeur assure le contrôle **de tous les accès** sur la section de route concernée pour interdire toute entrée d'usagers pendant la durée des essais sur la route.

Une vigie sera mise en place de chaque côté, au PR 1+500, côté Mens, et au PR 4+000, côté Cornillon en Trièves.

Il devra être utilisé de la **rubalise** pour matérialiser la présence de ces essais à chaque chemin vicinal, laissé également un message sur le pare-brise de chaque véhicule éventuellement stationné en bordure de la RD 34 sur la section utilisées pour les essais automobiles.

Les vigies et autres membres de l'équipe seront obligatoirement équipés de talkie-walkie ou de CB.

Article 3 :

Des piquets avec fanion ou dispositif équivalent seront mis en place à l'intérieur des virages en bordure du revêtement pour interdire l'utilisation de l'accotement non stabilisé. Ces dispositifs devront permettre d'éviter la dégradation des accotements et la projection de matériaux sur la chaussée.

Article 4 :

Le demandeur devra obtenir les autorisations nécessaires pour l'installation de son aire de service.

Article 5 :

Le demandeur s'engage à remettre les lieux dans le même état de propreté que celui dans lequel il les aura trouvés.

Article 6 :

Une signalisation informant les automobilistes des essais automobiles sera mise en place :

- Côté Mens :
 - à l'intersection de la RD 34D et la 34, au PR 0+000
- Côté Cornillon en Trièves :
 - à l'intersection de la RD 34D et de la RD 34G, au PR 4+445

Panneaux à fond jaune ou orangé, lettres noires hauteur 80 mm minimum.

Libellé : « **Essais automobiles – microcoupures de 10 min maximum** ».

Article 7 :

La signalisation, à la charge du demandeur, sera mise en place, entretenue et déposée sous le contrôle des services du Conseil général et de la gendarmerie, par le demandeur.

Article 8 :

Le Directeur général des services du département de l'Isère,

Le Commandant du groupement de Gendarmerie de l'Isère

Le pétitionnaire,

Sont chargés, chacun en ce qui le concerne, de l'application du présent arrêté dont copie sera transmise par messagerie électronique, télécopie ou courrier aux services destinataires suivants :

- Les Communes de Mens et Cornillon en Trièves Poste de Commandement Itinéraire (PCI) ;

Conformément aux dispositions de la loi 78-17 du 06/01/1978 relative à l'informatique, aux fichiers et aux libertés, le bénéficiaire est informé qu'il dispose d'un droit d'accès et de rectification qu'il peut exercer, pour les informations le concernant, auprès du département de l'Isère.

La présente décision pourra faire l'objet d'un recours devant le Tribunal Administratif compétent dans les 2 mois à compter de sa notification.

**

Réglementation de la circulation sur la RD8B du PR 7+850 au PR 8+070 (Chateau-Bernard) situés hors agglomération

Arrêté N° 2018-4822 du 24 mai 2018

LE PRESIDENT DU DEPARTEMENT DE L'ISERE

Vu la demande en date du 15/05/2018 de Citeos

Vu le Code général des collectivités territoriales et notamment les articles L. 3221-4 et L. 3221-5

Vu le Code de la route et notamment l'article R. 411-8

Vu l'Instruction interministérielle sur la signalisation routière et notamment le livre 1, 4ème partie, signalisation de prescription

Vu l'arrêté du Président du Département n°2018-4102 du 30/04/2018 portant délégation de signature

Vu l'arrêté portant autorisation de voirie n°2017-6959 en date du 08/08/2017

Considérant que les travaux d'enfouissement réseau BT et remplacement de supports et câbles aériens nécessitent de réglementer la circulation selon les dispositions indiquées dans les articles suivants, afin d'assurer la sécurité des usagers et des personnels travaillant sur le chantier réalisé par l'entreprise Citeos

Arrête:

Préambule:

Le choix du (des) mode(s) d'exploitation du chantier est, normalement, préalablement déterminé par le Maître d'Oeuvre des travaux. Le(s) mode(s) d'exploitation du chantier est (sont) proposé(s) par l'entreprise chargée de réaliser les travaux à l'autorité détentrice du pouvoir de police de la circulation. Les modes d'exploitation du chantier, conformes au volume 6 du guide technique du SETRA relatif au choix d'un mode d'exploitation (édition 2002), pouvant être appliqués sont :

- Chantier sur accotement
- Léger empiètement sur la chaussée
- Fort empiètement sur la chaussée
- Neutralisation d'une voie sur route à 3 voies
- Alternat de circulation
- Chaussée provisoire

- Coupure avec ou sans détournement de circulation

Le chantier peut être « fixe » ou « mobile » selon son mode de réalisation conformément aux articles 130.B.1 et 131 de la 8ème partie de l'Instruction Interministérielle sur la Signalisation Routière.

Lorsque l'empiétement du chantier sur la chaussée impose un déport de trajectoire mais permet encore le croisement de 2 véhicules poids lourds (6 mètres de largeur de chaussée au minimum), il n'est pas mis en place d'alternat. (cf fiches CF12 ou CF13 du volume 1 du manuel du chef de chantier)

Article 1

Les prescriptions suivantes s'appliquent :

- À compter du 04/06/2018 jusqu'au 06/07/2018, sur RD8B du PR 7+850 au PR 8+070 (Chateau-Bernard) situés hors agglomération, la circulation est alternée par K10 de 08 h 00 à 18 h 00.

Dès lors que l'empiétement du chantier induit une largeur de chaussée inférieure à 6 mètres, la circulation s'effectue par voie unique à sens alterné.

Le choix du type d'alternat doit être adapté en permanence à la configuration des lieux et au trafic.

De manière générale, tout alternat de circulation doit être mis en œuvre selon les principes définis dans le guide technique du SETRA volume 4 (édition 2000) relatif aux alternats.

Dès que possible, l'empiétement du chantier doit être ramené à sa largeur minimum afin de rétablir la possibilité de croisement de 2 véhicules poids lourds par suppression de l'alternat. Notamment chaque soir, chaque fin de semaine et de manière générale, en période hors activité du chantier.

En phase d'activité du chantier, l'alternat peut être réglé au choix, soit manuellement par piquets K10 (uniquement de jour), soit par feux type KR11(j ou v) ou soit par panneaux B15 / C18 (cf fiches CF22, CF23 ou CF24 du volume 1 du manuel du chef de chantier). La vitesse est systématiquement limitée à 50 km/h dès lors qu'un alternat de circulation est en place. (cf art 126-A de l'IISR)

L'interdiction de dépasser est également instaurée (sur les sections sur lesquelles le dépassement est normalement autorisé)

Article 2

La signalisation réglementaire sera conforme aux dispositions de l'Instruction Interministérielle sur la signalisation routière.

Elle est à la charge financière et sous la responsabilité du Maître d'Ouvrage pendant toute la durée du chantier.

Elle est fournie, mise en place, remplacée et déposée, surveillée et maintenue par l'entreprise désignée par le Maître d'Ouvrage ou ses services.

Elle est sous contrôle de l'autorité détentrice du pouvoir de police de la circulation représentée par la direction territorialement compétente.

Le responsable de cette signalisation, Malcangi est joignable au : 0476530852

Article 3

Le Directeur général des services du département de l'Isère,

Le Commandant du groupement de Gendarmerie de l'Isère ou Le Directeur départemental de la sécurité publique de l'Isère selon leurs compétences territoriales respectives,

Le demandeur,

Sont chargés, chacun en ce qui le concerne, de l'application du présent arrêté dont copie sera transmise aux services destinataires suivants :

La commune impactée par la restriction : Château-Bernard

Si la section concernée ou si la déviation ou si l'itinéraire dévié est sur un itinéraire de Transports Exceptionnels : La Direction Régionale de l'Environnement, de l'Aménagement et du Logement (DREAL)

Conformément à l'article R 102 du Code des Tribunaux Administratifs, le présent arrêté pourra faire l'objet d'un recours contentieux devant le tribunal administratif compétent, dans un délai de deux mois à compter de sa date de notification ou de publication.

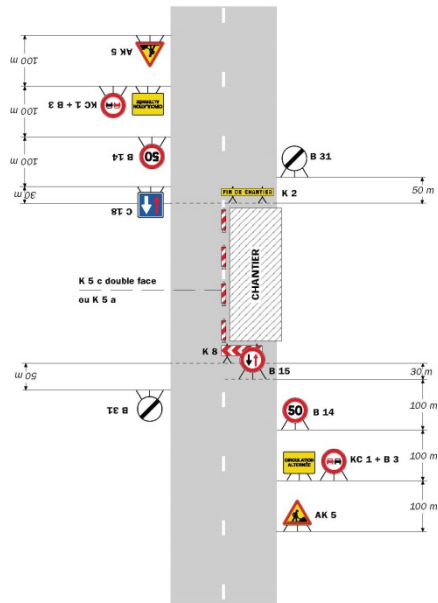
Conformément aux dispositions de la loi 78-17 du 06/01/1978 relative à l'informatique, aux fichiers et aux libertés, le bénéficiaire est informé qu'il dispose d'un droit d'accès et de rectification qu'il peut exercer, pour les informations le concernant, auprès de la collectivité signataire du présent document.

Chantiers fixes

CF22

Alternat avec sens prioritaire

Circulation alternée
Route à 2 voies



Remarque(s) :

- Dispositif à n'utiliser qu'en cas de bonne visibilité réciproque et faible trafic.
- Cf. Signalisation temporaire - Les alternats.

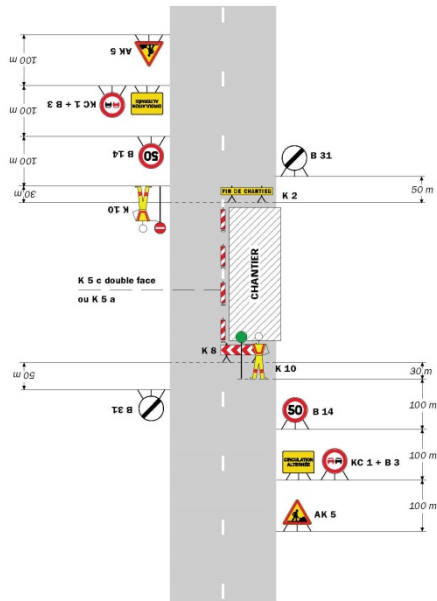
Routes bidirectionnelles - Édition 2000

51

CF23 Chantiers fixes

Alternat par piquets K 10

Circulation alternée
Route à 2 voies



Remarque(s) :

- Dispositif applicable uniquement de jour et sous certaines conditions : Cf. Signalisation temporaire - Les alternats. - Un panneau B 14 de limitation de vitesse à 70 km/h peut éventuellement être intercalé entre les panneaux AK 5 et KC 1.

52

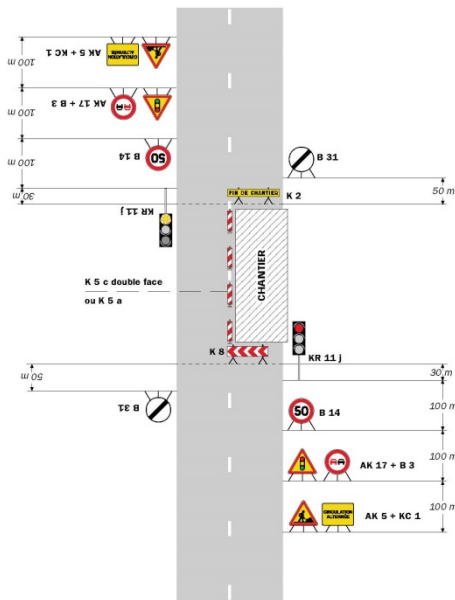
Signalisation temporaire - SETRA

Chantiers fixes

CF24

Alternat par signaux tricolores

Circulation alternée
Route à 2 voies



Remarque(s) :

- Schéma à appliquer notamment lorsque l'alternat doit être maintenu de nuit, en absence de visibilité réciproque. - Un panneau B 14 de limitation de vitesse à 70 km/h peut éventuellement être intercalé entre les panneaux AK 5 et AK 17. - Pour le réglage des signaux tricolores : Cf. Signalisation temporaire - Les alternats.

Routes bidirectionnelles - Edition 2000

53

Réglementation de la circulation sur la R.D216, entre les P.R 12+700 et 17+900 sur le territoire des communes de Tréminis et de Saint Baudille et Pipet hors agglomération.

Arrêté n° 2018-4825 du 24/05/2018

LE PRESIDENT DU DEPARTEMENT DE L'ISERE

Vu le code de la route, et notamment les articles L 411-1, R. 411-5, R.411-8 et R.411-21-1 ;

Vu le code de la voirie routière ;

Vu le code général des collectivités territoriales, et notamment l'article L.3221-4 ;

Vu la loi n° 82-213 du 2 mars 1982 relative aux droits et libertés des Communes, des Départements et des Régions, modifiée et complétée par la loi n° 82-623 du 22 juillet 1982, la loi n° 83-8 du 7 janvier 1983 et la loi n° 2004-809 du 13 août 2004 sur les libertés et responsabilités locales ;

Vu l'arrêté du 24 novembre 1967 modifié relatif à la signalisation des routes et autoroutes ;

Vu l'arrêté 2015-256 du 4 février 2015 portant règlement de voirie départemental ;

Vu l'arrêté départemental n° 2018-4102 du 30 avril 2018 portant délégation de signature,

Vu la charte signée le 12/04/2018

Vu la demande de Monsieur Clavel Morot en date du 09 Avril 2018,

Vu l'avis favorable de Monsieur le Maire de Tréminis en date du 14 mai 2018,

Vu l'avis favorable de Monsieur le Maire de Saint Baudille et Pipet en date du 07 mai 2018,

Considérant que afin d'assurer la sécurité des usagers et le bon déroulement des essais automobiles, il y a lieu de réglementer la circulation sur la RD 216 selon les dispositions indiquées dans les articles suivants.

Sur proposition du Directeur général des services,

Arrête :

article 1. :

La circulation sera temporairement réglementée sur la R.D 216 entre les P.R 12+700 et 17+900 dans les conditions définies ci-après.

Cette réglementation sera applicable le 31 mai 2018 de 8h30 à 12h00 et de 14h00 à 18h00.

article 2. :

La route départementale sera fermée à la circulation publique durant cette journée **pour des durées qui n'excéderont pas 10 minutes chacune**. Le demandeur assure le contrôle **de tous les accès** sur la section de route concernée pour interdire toute entrée d'usagers pendant la durée des essais sur la route.

Une vigie sera mise en place de chaque côtés du col de Mens, au P.R 12+700, pont dit « du col de Mens » côté Tréminis, et au P.R 17+900, pont du parking des Marceaux côté Saint Baudille et Pipet.

Il devra être utilisé de la **rubalise** pour matérialiser la présence de ces essais à chaque chemin vicinal, laissé également un message sur le pare-brise de chaque véhicule éventuellement stationné en bordure de la RD 216 sur la section utilisées pour les essais automobiles.

Les vigies et autres membres de l'équipe seront obligatoirement équipés de talkie-walkie ou de CB.

article 3. :

Des piquets avec fanion ou dispositif équivalent seront mis en place à l'intérieur des virages en bordure du revêtement pour interdire l'utilisation de l'accotement non stabilisé. Ces dispositifs devront permettre d'éviter la dégradation des accotements et la projection de matériaux sur la chaussée.

article 4. :

Le demandeur devra obtenir les autorisations nécessaires pour l'installation de son aire de service.

article 5. :

Le demandeur s'engage à remettre les lieux dans le même état de propreté que celui dans lequel il les aura trouvés.

article 6. :

Une signalisation informant les automobilistes des essais automobiles sera mise en place :

- Côté Tréminis :
 - à l'intersection de la RD 216 et de la VC 34, au P.R 12+000
- Côté Saint Baudille et Pipet :
 - à l'intersection de la RD 216 et de la RD 66, au P.R 21+783
 - à l'intersection de la RD 216 et de la RD 216B, au P.R 19+270

Panneaux à fond jaune ou orangé, lettres noires hauteur 80 mm minimum.

Libellé : « **Essais automobiles – microcoupures de 10 min maximum** ».

Article 7 :

La signalisation, à la charge du demandeur, sera mise en place, entretenue et déposée sous le contrôle des services du Conseil départemental et de la gendarmerie, par le demandeur.

article 8. :

L'attributaire veillera à la sécurisation de l'ensemble du site et à l'absence de piétons sur l'itinéraire.

En cas de non-respect de ces règles et si la présence de public est constatée, l'arrêté sera suspendu et la poursuite des essais annulée.

article 9. :

Le Directeur général des services du département de l'Isère,

Le pétitionnaire,

Sont chargés, chacun en ce qui le concerne, de l'application du présent arrêté dont copie sera transmise par messagerie électronique, télécopie ou courrier aux services destinataires suivants :

- Les Communes de Tréminis et St Baudille et Pipet
- Poste de Commandement Itinisière (PCI) ;

Conformément aux dispositions de la loi 78-17 du 06/01/1978 relative à l'informatique, aux fichiers et aux libertés, le bénéficiaire est informé qu'il dispose d'un droit d'accès et de rectification qu'il peut exercer, pour les informations le concernant, auprès du département de l'Isère.

La présente décision pourra faire l'objet d'un recours devant le Tribunal Administratif compétent dans les 2 mois à compter de sa notification.

**

Réglementation de la circulation sur la RD8A du PR 20+782 au PR 21+009 (Saint-Michel-les-Portes) situés hors agglomération

Arrêté N° 2018-4866 du 24/05/2018

LE PRESIDENT DU DEPARTEMENT DE L'ISERE

Vu la demande en date du 23/05/2018 de Eiffage

Vu le Code général des collectivités territoriales et notamment les articles L. 3221-4 et L. 3221-5

Vu le Code de la route et notamment l'article R. 411-8

Vu l'Instruction interministérielle sur la signalisation routière et notamment le livre 1, 4ème partie, signalisation de prescription et le livre 1, 8ème partie, signalisation de temporaire

Vu l'arrêté du Président du Département n°2018-4102 du 30/04/2018 portant délégation de signature

Considérant que les travaux de réfection de la voie nécessitent de régler la circulation selon les dispositions indiquées dans les articles suivants, afin d'assurer la sécurité des usagers et des personnels travaillant sur le chantier réalisé par l'entreprise Eiffage

Arrête:

Préambule:

Le choix du (des) mode(s) d'exploitation du chantier est, normalement, préalablement déterminé par le Maître d'Oeuvre des travaux. Le(s) mode(s) d'exploitation du chantier est (sont) proposé(s) par l'entreprise chargée de réaliser les travaux à l'autorité détentrice du pouvoir de police de la circulation. Les modes d'exploitation du chantier, conformes au volume 6 du guide technique du SETRA relatif au choix d'un mode d'exploitation (édition 2002), pouvant être appliqués sont :

- Chantier sur accotement
 - Léger empiètement sur la chaussée
 - Fort empiètement sur la chaussée
 - Neutralisation d'une voie sur route à 3 voies
 - Alternat de circulation
 - Chaussée provisoire
 - Coupure avec ou sans détournement de circulation
- Le chantier peut être « fixe » ou « mobile » selon son mode de réalisation conformément aux articles 130.B.1 et 131 de la 8ème partie de l'Instruction Interministérielle sur la Signalisation Routière.

Lorsque l'empiètement du chantier sur la chaussée impose un déport de trajectoire mais permet encore le croisement de 2 véhicules poids lourds (6 mètres de largeur de chaussée au minimum), il n'est pas mis en place d'alternat. (cf fiches CF12 ou CF13 du volume 1 du manuel du chef de chantier)

Article 1

Les prescriptions suivantes s'appliquent :

- À compter du 29/05/2018 jusqu'au 01/06/2018 sur une durée maximale de deux jours durant cette période, sur RD8A du PR 20+782 au PR 21+009 (Saint-Michel-les-Portes) situés hors agglomération, la circulation des véhicules est interdite de 08 h 00 à 17 h 00 .
- À compter du 29/05/2018 jusqu'au 01/06/2018 sur une durée maximale de deux jours durant cette période, une déviation est mise en place de 8 h 00 à 17 h 00 pour tous les véhicules. Cette déviation emprunte les voies suivantes : D1075 du PR 128+979 au PR 128+405 (Saint-Michel-les-Portes) situés hors agglomération, D247 du PR0+208 au PR FIN (Saint-Michel-les-Portes) situés en et hors agglomération et D8A

du PR20+181 au PR20+770 (Saint-Michel-les-Portes) situés en et hors agglomération

Article 2

La signalisation réglementaire sera conforme aux dispositions de l'Instruction Interministérielle sur la signalisation routière.

Elle est à la charge financière et sous la responsabilité du Maître d'Ouvrage pendant toute la durée du chantier.

Elle est fournie, mise en place, remplacée et déposée, surveillée et maintenue par l'entreprise désignée par le Maître d'Ouvrage ou ses services.

Elle est sous contrôle de l'autorité détentrice du pouvoir de police de la circulation représentée par la direction territorialement compétente.

Le responsable de cette signalisation, Faure Lionnel est joignable au : 0620443882

Article 3

Le Directeur général des services du département de l'Isère,

Le Commandant du groupement de Gendarmerie de l'Isère ou Le Directeur départemental de la sécurité publique de l'Isère selon leurs compétences territoriales respectives,

Le demandeur,

Sont chargés, chacun en ce qui le concerne, de l'application du présent arrêté dont copie sera transmise aux services destinataires suivants :

La commune impactée par la restriction :

Saint-Michel-les-Portes et Saint-Michel-les-Portes impactée(s) par la déviation. Le Service Départemental d'Incendie et de Secours de l'Isère (SDIS 38)

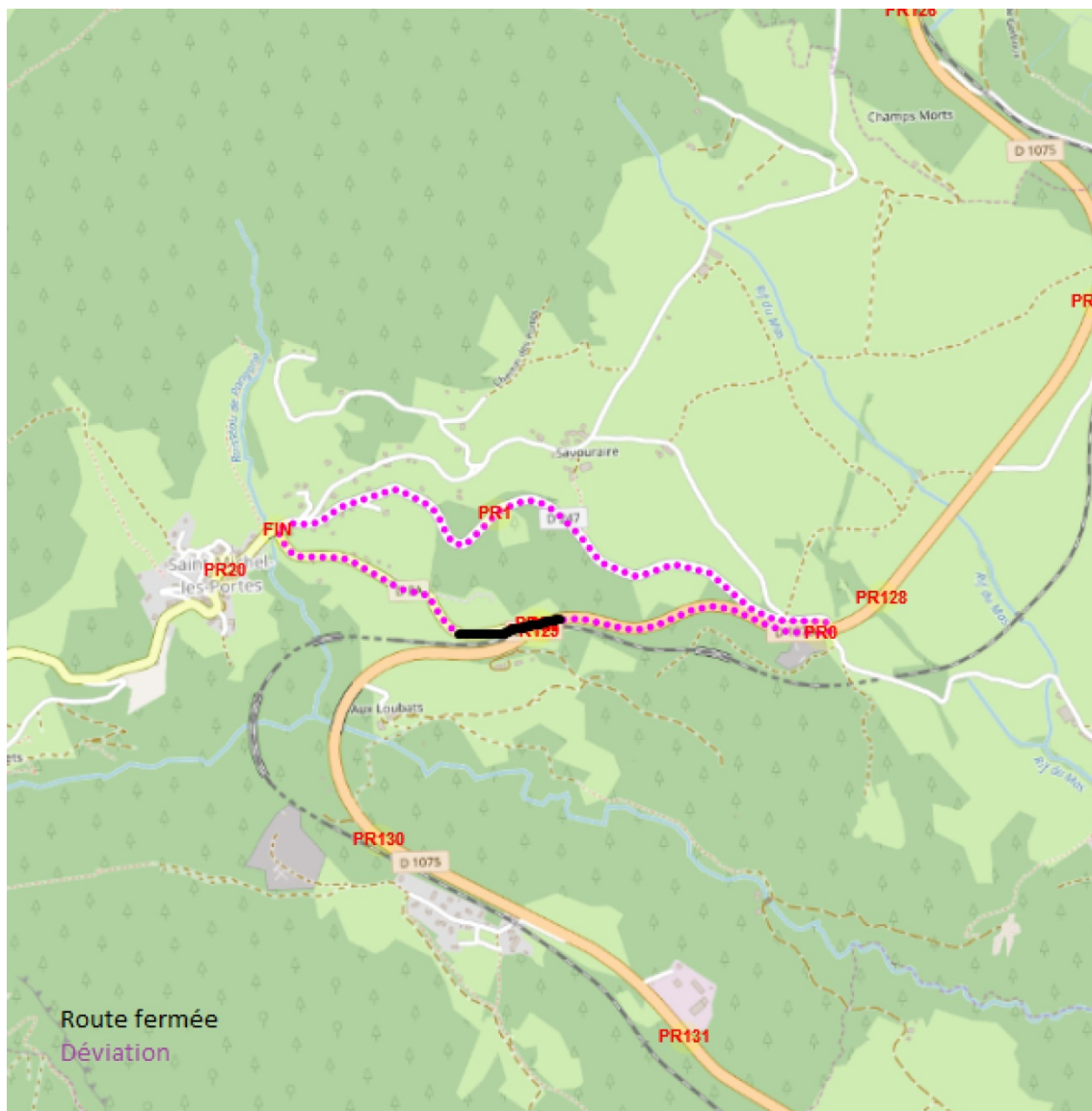
Le Service d'Aide Médicale Urgente (SAMU 38)

ANNEXES:

Arrêté temporaire

Conformément à l'article R 102 du Code des Tribunaux Administratifs, le présent arrêté pourra faire l'objet d'un recours contentieux devant le tribunal administratif compétent, dans un délai de deux mois à compter de sa date de notification ou de publication.

Conformément aux dispositions de la loi 78-17 du 06/01/1978 relative à l'informatique, aux fichiers et aux libertés, le bénéficiaire est informé qu'il dispose d'un droit d'accès et de rectification qu'il peut exercer, pour les informations le concernant, auprès de la collectivité signataire du présent document.



Réglementation de la circulation sur la RD8A du PR 20+782 au PR 21+009 (Saint-Michel-les-Portes) situés hors agglomération

Arrêté N° 2018-4926 du 25 mai 2018

LE PRESIDENT DU DEPARTEMENT DE L'ISERE

Vu la demande en date du 23/05/2018 de Eiffage

Vu le Code général des collectivités territoriales et notamment les articles L. 3221-4 et L. 3221-5

Vu le Code de la route et notamment l'article R. 411-8

Vu l'Instruction interministérielle sur la signalisation routière et notamment le livre 1, 4ème partie, signalisation de prescription et le livre 1, 8ème partie, signalisation de temporaire

Vu l'arrêté du Président du Département n°2018-4102 du 30/04/2018 portant délégation de signature

Considérant que les travaux de réfection de la voie nécessitent de réglementer la circulation selon les dispositions indiquées dans les articles suivants, afin d'assurer la sécurité des usagers et des personnels travaillant sur le chantier réalisé par l'entreprise Eiffage

Arrête:

Préambule:

Le choix du (des) mode(s) d'exploitation du chantier est, normalement, préalablement déterminé par le Maître d'Oeuvre des travaux. Le(s) mode(s) d'exploitation du chantier est (sont) proposé(s) par l'entreprise chargée de réaliser les travaux à l'autorité détentrice du pouvoir de police de la circulation. Les modes d'exploitation du chantier, conformes au volume 6 du guide technique du SETRA relatif au choix d'un mode d'exploitation (édition 2002), pouvant être appliqués sont :

- Chantier sur accotement
- Léger empiètement sur la chaussée
- Fort empiètement sur la chaussée
- Neutralisation d'une voie sur route à 3 voies
- Alternat de circulation
- Chaussée provisoire
- Coupure avec ou sans détournement de circulation

Le chantier peut être « fixe » ou « mobile » selon son mode de réalisation conformément aux articles 130.B.1 et 131 de la 8ème partie de l'Instruction Interministérielle sur la Signalisation Routière.

Lorsque l'empiètement du chantier sur la chaussée impose un déport de trajectoire mais permet encore le croisement de 2 véhicules poids lourds (6 mètres de largeur de chaussée au minimum), il n'est pas mis en place d'alternat. (cf fiches CF12 ou CF13 du volume 1 du manuel du chef de chantier)

Article 1

Les prescriptions suivantes s'appliquent :

- À compter du 28/05/2018 jusqu'au 01/06/2018, sur une durée maximale de deux jours durant cette période, sur RD8A du PR 20+782 au PR 21+009 (Saint-Michel-les-Portes) situés hors agglomération, la circulation des véhicules est interdite de 08 h 00 à 17 h 00 .
- À compter du 29/05/2018 jusqu'au 01/06/2018, sur une durée maximale de deux jours durant cette période, une déviation est mise en place de 8 h 00 à 17 h 00 pour tous les véhicules. Cette déviation emprunte les voies suivantes : D1075 du PR 128+979 au PR 128+405 (Saint-Michel-les-Portes) situés hors agglomération, D247 du PR0+208 au PR FIN (Saint-Michel-les-Portes) situés en et hors agglomération et D8A du PR20+181 au PR20+770 (Saint-Michel-les-Portes) situés en et hors agglomération

Article 2

La signalisation réglementaire sera conforme aux dispositions de l'Instruction Interministérielle sur la signalisation routière.

Elle est à la charge financière et sous la responsabilité du Maître d'Ouvrage pendant toute la durée du chantier.

Elle est fournie, mise en place, remplacée et déposée, surveillée et maintenue par l'entreprise désignée par le Maître d'Ouvrage ou ses services.

Elle est sous contrôle de l'autorité détentrice du pouvoir de police de la circulation représentée par la direction territorialement compétente.

Le responsable de cette signalisation, Faure Lionnel est joignable au : 0620443882

Article 3

Le Directeur général des services du département de l'Isère,

Le Commandant du groupement de Gendarmerie de l'Isère ou Le Directeur départemental de la sécurité publique de l'Isère selon leurs compétences territoriales respectives,

Le demandeur,

Sont chargés, chacun en ce qui le concerne, de l'application du présent arrêté dont copie sera transmise aux services destinataires suivants :

La commune impactée par la restriction :

Saint-Michel-les-Portes impactée par la déviation.

Le Service Départemental d'Incendie et de Secours de l'Isère (SDIS 38)

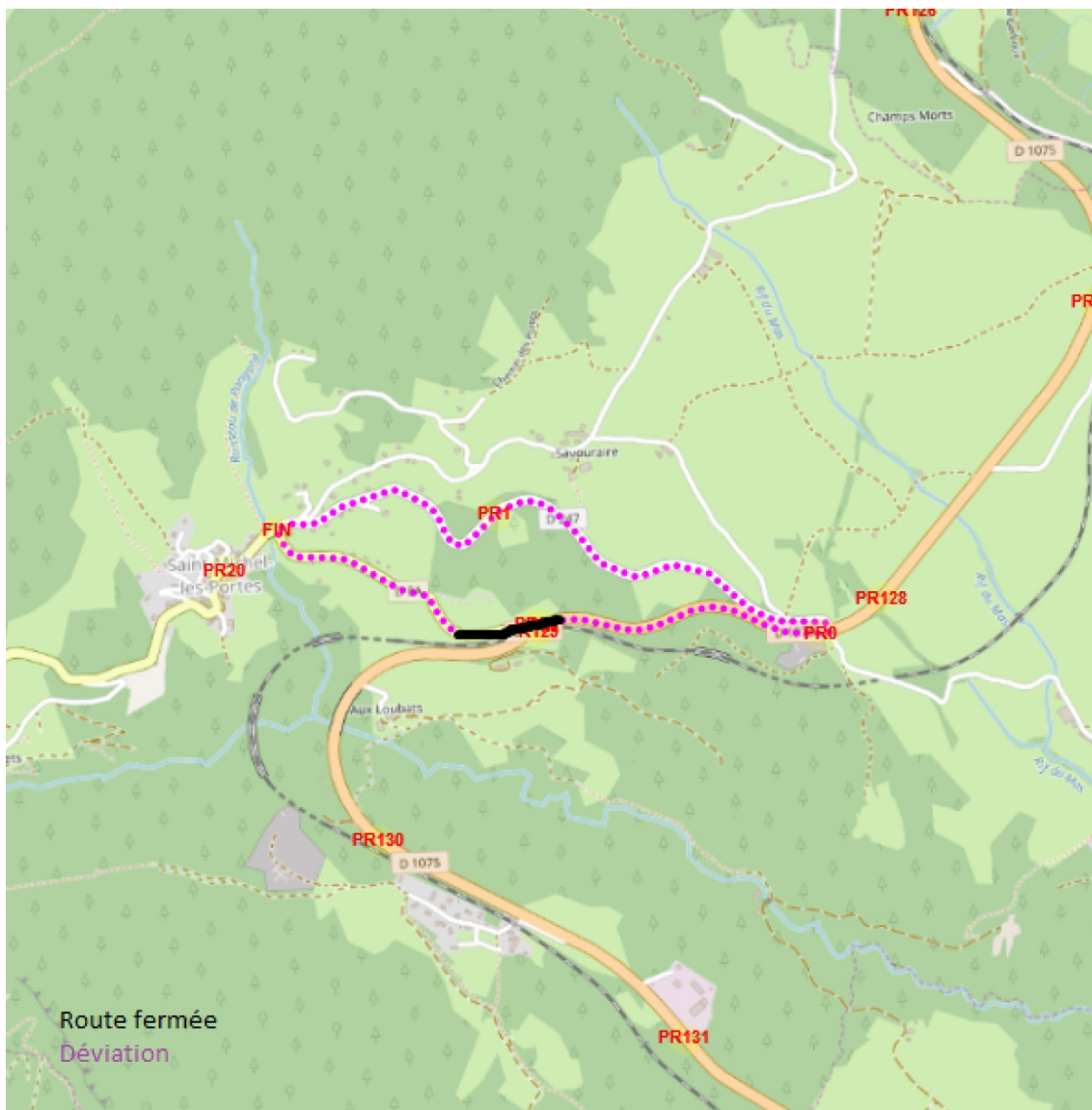
Le Service d'Aide Médicale Urgente (SAMU 38)

ANNEXES:

Arrêté temporaire

Conformément à l'article R 102 du Code des Tribunaux Administratifs, le présent arrêté pourra faire l'objet d'un recours contentieux devant le tribunal administratif compétent, dans un délai de deux mois à compter de sa date de notification ou de publication.

Conformément aux dispositions de la loi 78-17 du 06/01/1978 relative à l'informatique, aux fichiers et aux libertés, le bénéficiaire est informé qu'il dispose d'un droit d'accès et de rectification qu'il peut exercer, pour les informations le concernant, auprès de la collectivité signataire du présent document.



**

Réglementation de la circulation sur la RD1075 du PR 154+350 au PR 154+445 (Lalley) situés hors agglomération

Arrêté N° 2018-4935 du 25/05/2018

LE PRESIDENT DU DEPARTEMENT DE L'ISERE

Vu la demande en date du 14/05/2018 de Imhotep

Vu le Code général des collectivités territoriales et notamment les articles L. 3221-4 et L. 3221-5

Vu le Code de la route et notamment l'article R. 411-8

Vu le Code de la voirie routière

Vu la loi n° 82-213 du 2 mars 1982 relative aux droits et libertés des Communes, des Départements et des Régions, modifiée et complétée par la loi n° 82-623 du 22 juillet 1982, la loi n° 83-8 du 7 janvier 1983 et la loi n° 2004-809 du 13 août 2004 sur les libertés et responsabilités locales ;

Vu l'Instruction interministérielle sur la signalisation routière et notamment le livre 1, 4ème partie, signalisation de prescription

Vu le décret n° 2010-578 du 31 mai 2010 modifiant le décret 2009-615 du 3 juin 2009 portant inscription de la R.D. D1075 dans la nomenclature des voies à grande circulation

Vu l'arrêté 2015-256 du 4 février 2015 portant règlement de voirie départemental

Vu l'arrêté du Président du Département n°2018-4102 du 30/04/2018 portant délégation de signature

Vu l'avis favorable du Préfet en date du 24/05/2018

Considérant que les travaux de réparation du pont SNCF surplombant la RD 1075 nécessitent de réglementer la circulation selon les dispositions indiquées dans les articles suivants, afin d'assurer la sécurité des usagers et des personnels travaillant sur le chantier réalisé par l'entreprise Imhotep

Arrête:

Préambule:

Le choix du (des) mode(s) d'exploitation du chantier est, normalement préalablement déterminé par le Maître d'Oeuvre des travaux. Le(s) mode(s) d'exploitation du chantier est (sont) proposé(s) par l'entreprise chargée de réaliser les travaux à l'autorité détentrice du pouvoir de police de la circulation. Les modes d'exploitation du chantier, conformes au volume 6 du guide technique du SETRA relatif au choix d'un mode d'exploitation (édition 2002), pouvant être appliqués sont :

- Chantier sur accotement
- Léger empiètement sur la chaussée
- Neutralisation d'une voie sur route à 3 voies Alternat de circulation
- Chaussée provisoire
- Coupure avec ou sans détournement de circulation

Le chantier peut être « fixe » ou « mobile » selon son mode de réalisation conformément aux articles 130.B.1 et 131 de la 8ème partie de l'Instruction Interministérielle sur la Signalisation Routière.

Lorsque l'empiètement du chantier sur la chaussée impose un déport de trajectoire mais permet encore le croisement de 2 véhicules poids lourds (6 mètres de largeur de chaussée au minimum), il n'est pas mis en place d'alternat. (cf fiches CF12 ou CF13 du volume 1 du manuel du chef de chantier)

Article 1

Les prescriptions suivantes s'appliquent :

- À compter du 04/06/2018 jusqu'au 22/06/2018, sur RD1075 du PR 154+350 au PR 154+445 (Lalley) situés hors agglomération, la circulation est alternée par feux de 08 h 00 à 18 h 00.

Dès lors que l'empiètement du chantier induit une largeur de chaussée inférieure à 6 mètres, la circulation s'effectue par voie unique à sens alterné.

Le choix du type d'alternat doit être adapté en permanence à la configuration des lieux et au trafic.

De manière générale, tout alternat de circulation doit être mis en œuvre selon les principes définis dans le guide technique du SETRA volume 4 (édition 2000) relatif aux alternats.

Dès que possible, l'empiètement du chantier doit être ramené à sa largeur minimum afin de rétablir la possibilité de croisement de 2 véhicules poids lourds par suppression de l'alternat. Notamment chaque soir, chaque fin de semaine et de manière générale, en période hors activité du chantier.

En phase d'activité du chantier, l'alternat peut être réglé au choix, soit manuellement par piquets K10 (uniquement de jour), soit par feux type KR11(j ou v) ou soit par panneaux B15 / C18 (cf fiches CF22, CF23 ou CF24 du volume 1 du manuel du chef de chantier). La vitesse

est systématiquement limitée à 50 km/h dès lors qu'un alternat de circulation est en place. (cf art 126-A de l'IISR)

L'interdiction de dépasser est également instaurée (sur les sections sur lesquelles le dépassement est normalement autorisé)

Article 2

Si la période prévisionnelle des travaux intègre des jours hors chantier, selon la circulaire n°96-14 du 6 février 1996 relative à l'exploitation sous chantier, les travaux ne devront pas entraîner de réduction de capacité du trafic routier habituel.

Article 3

La signalisation réglementaire sera conforme aux dispositions de l'Instruction Interministérielle sur la signalisation routière.

Elle est à la charge financière et sous la responsabilité du Maître d'Ouvrage pendant toute la durée du chantier.

Elle est fournie, mise en place, remplacée et déposée, surveillée et maintenue par l'entreprise désignée par le Maître d'Ouvrage ou ses services.

Elle est sous contrôle de l'autorité détentrice du pouvoir de police de la circulation représentée par la direction territorialement compétente.

Le responsable de cette signalisation, Hugonin est joignable au : 0618932856

Article 4

Le Directeur général des services du département de l'Isère, Le Commandant du groupement de Gendarmerie de l'Isère, Le demandeur,

Sont chargés, chacun en ce qui le concerne, de l'application du présent arrêté dont copie sera transmise aux services destinataires suivants :

La commune impactée par la restriction Lalley

La Direction Régionale de l'Environnement, de l'Aménagement et du Logement (DREAL)

Conformément à l'article R 102 du Code des Tribunaux Administratifs, le présent arrêté pourra faire l'objet d'un recours contentieux devant le tribunal administratif compétent, dans un délai de deux mois à compter de sa date de notification ou de publication.

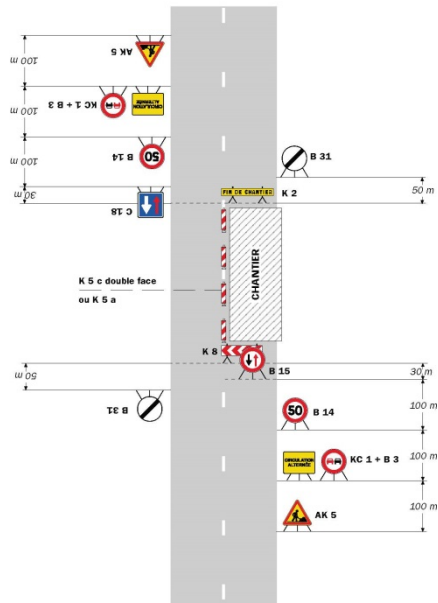
Conformément aux dispositions de la loi 78-17 du 06/01/1978 relative à l'informatique, aux fichiers et aux libertés, le bénéficiaire est informé qu'il dispose d'un droit d'accès et de rectification qu'il peut exercer, pour les informations le concernant, auprès de la collectivité signataire du présent document.

Chantiers fixes

CF22

Alternat avec sens prioritaire

Circulation alternée
Route à 2 voies



Remarque(s) :

- Dispositif à n'utiliser qu'en cas de bonne visibilité réciproque et faible trafic.
- Cf. Signalisation temporaire - Les alternats.

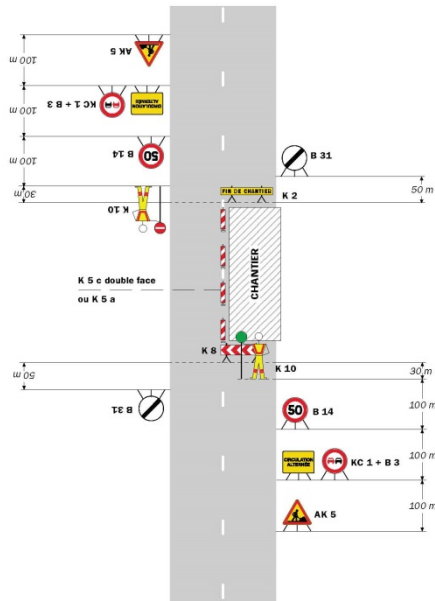
Routes bidirectionnelles - Édition 2000

51

CF23 Chantiers fixes

Alternat par piquets K 10

Circulation alternée
Route à 2 voies



Remarque(s) :

- Dispositif applicable uniquement de jour et sous certaines conditions : Cf. Signalisation temporaire - Les alternats. - Un panneau B 14 de limitation de vitesse à 70 km/h peut éventuellement être intercalé entre les panneaux AK 5 et KC 1.

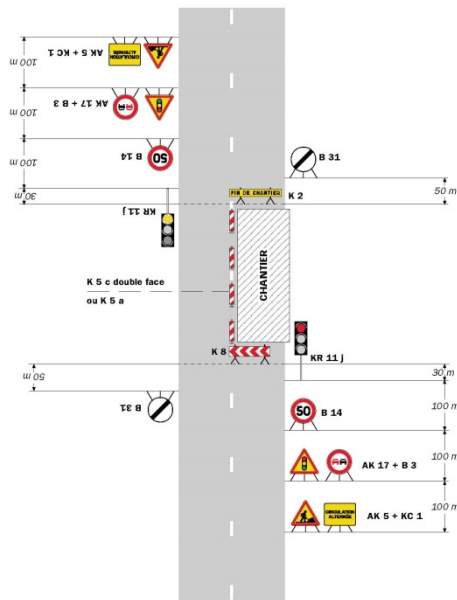
52

Signalisation temporaire - SETRA

Chantiers fixes

Alternat par signaux tricolores

Circulation alternée
Route à 2 voies



Remarque(s) :

- Schéma à appliquer notamment lorsque l'alternat doit être maintenu de nuit, en absence de visibilité réciproque. - Un panneau B 14 de limitation de vitesse à 70 km/h peut éventuellement être intercalé entre les panneaux AK 5 et AK 17. - Pour le réglage des signaux tricolores : Cf. Signalisation temporaire - Les alternats.

Routes bidirectionnelles - Edition 2000

53

Réglementation de la circulation sur la RD1075 du PR 123+370 au PR 123+440 (Roissard) situés hors agglomération

Arrêté N° 2018-5031 du 30 mai 2018

LE PRESIDENT DU DEPARTEMENT DE L'ISERE

Vu la demande en date du 15/05/2018 de Setelen

Vu le Code général des collectivités territoriales et notamment les articles L. 3221-4 et L. 3221-5

Vu le Code de la route et notamment l'article R. 411-8

Vu le Code de la voirie routière

Vu la loi n° 82-213 du 2 mars 1982 relative aux droits et libertés des Communes, des Départements et des Régions, modifiée et complétée par la loi n° 82-623 du 22 juillet 1982, la loi n° 83-8 du 7 janvier 1983 et la loi n° 2004-809 du 13 août 2004 sur les libertés et responsabilités locales ;

Vu l'instruction interministérielle sur la signalisation routière et notamment le livre 1, 4ème partie, signalisation de prescription

Vu Vu le décret n° 2010-578 du 31 mai 2010 modifiant le décret 2009-615 du 3 juin 2009 portant inscription de la R.D. D1075 dans la nomenclature des voies à grande circulation

Vu l'arrêté 2015-256 du 4 février 2015 portant règlement de voirie départemental

Vu l'arrêté du Président du Département n°2018-4102 du 30/04/2018 portant délégation signature

Vu l'avis favorable du Préfet en date du 28/05/2018

Considérant que les travaux de raccordement d'un panneau d'informations pour le compte d'Orange nécessitent de réglementer la circulation selon les dispositions indiquées dans les articles suivants, afin d'assurer la sécurité des usagers et des personnels travaillant sur le chantier réalisé par l'entreprise Setelen

Arrête:

Préambule:

Le choix du (des) mode(s) d'exploitation du chantier est, normalement, préalablement déterminé par le Maître d'Oeuvre des travaux. Le(s) mode(s) d'exploitation du chantier est (sont) proposé(s) par l'entreprise chargée de réaliser les travaux à l'autorité détentrice du pouvoir de police de la circulation. Les modes d'exploitation du chantier, conformes au volume 6 du guide technique du SETRA relatif au choix d'un mode d'exploitation (édition 2002), pouvant être appliqués sont :

- Chantier sur accotement
- Léger empiètement sur la chaussée Fort empiètement sur la chaussée
- Neutralisation d'une voie sur route à 3 voies Alternat de circulation
- haussée provisoire
- Coupure avec ou sans détournement de circulation

Le chantier peut être « fixe » ou « mobile » selon son mode de réalisation conformément aux articles 130.B.1 et 131 de la 8ème partie de l'Instruction Interministérielle sur la Signalisation Routière.

Lorsque l'empiètement du chantier sur la chaussée impose un déport de trajectoire mais permet encore le croisement de 2 véhicules poids lourds (6 mètres de largeur de chaussée au minimum), il n'est pas mis en place d'alternat. (cf fiches CF12 ou CF13 du volume 1 du manuel du chef de chantier)

Article 1

Les prescriptions suivantes s'appliquent :

- À compter du 04/06/2018 jusqu'au 15/06/2018, sur RD1075 du PR 123+370 au PR 123+440 (Roissard) situés hors agglomération, la circulation est alternée par feux de 08 h 00 à 18 h 00.

Dès lors que l'empiétement du chantier induit une largeur de chaussée inférieure à 6 mètres, la circulation s'effectue par voie unique à sens alterné.

Le choix du type d'alternat doit être adapté en permanence à la configuration des lieux et au trafic.

De manière générale, tout alternat de circulation doit être mis en œuvre selon les principes définis dans le guide technique du SETRA volume 4 (édition 2000) relatif aux alternats.

Dès que possible, l'empiétement du chantier doit être ramené à sa largeur minimum afin de rétablir la possibilité de croisement de 2 véhicules poids lourds par suppression de l'alternat. Notamment chaque soir, chaque fin de semaine et de manière générale, en période hors activité du chantier.

En phase d'activité du chantier, l'alternat peut être réglé au choix, soit manuellement par piquets K10 (uniquement de jour), soit par feux type KR11(j ou v) ou soit par panneaux B15 / C18 (cf fiches CF22, CF23 ou CF24 du volume 1 du manuel du chef de chantier). La vitesse est systématiquement limitée à 50 km/h dès lors qu'un alternat de circulation est en place. (cf art 126-A de l'ISR)

L'interdiction de dépasser est également instaurée (sur les sections sur lesquelles le dépassement est normalement autorisé)

Article 2

Si la période prévisionnelle des travaux intègre des jours hors chantier, selon la circulaire n°96-14 du 6 février 1996 relative à l'exploitation sous chantier, les travaux ne devront pas entraîner de réduction de capacité du trafic routier habituel.

Article 3

La signalisation réglementaire sera conforme aux dispositions de l'Instruction Interministérielle sur la signalisation routière.

Elle est à la charge financière et sous la responsabilité du Maître d'Ouvrage pendant toute la durée du chantier.

Elle est fournie, mise en place, remplacée et déposée, surveillée et maintenue par l'entreprise désignée par le Maître d'Ouvrage ou ses services.

Elle est sous contrôle de l'autorité détentrice du pouvoir de police de la circulation représentée par la direction territorialement compétente.

Le responsable de cette signalisation, Bablet Margaux est joignable au : 0476759256

Article 4

Le Directeur général des services du département de l'Isère, Le Commandant du groupement de Gendarmerie de l'Isère, Le demandeur,

Sont chargés, chacun en ce qui le concerne, de l'application du présent arrêté dont copie sera transmise aux services destinataires suivants :

La commune impactée par la restriction Roissard

La Direction Régionale de l'Environnement, de l'Aménagement et du Logement (DREAL)

Conformément à l'article R 102 du Code des Tribunaux Administratifs, le présent arrêté pourra faire l'objet d'un recours contentieux devant le tribunal administratif compétent, dans un délai de deux mois à compter de sa date de notification ou de publication.

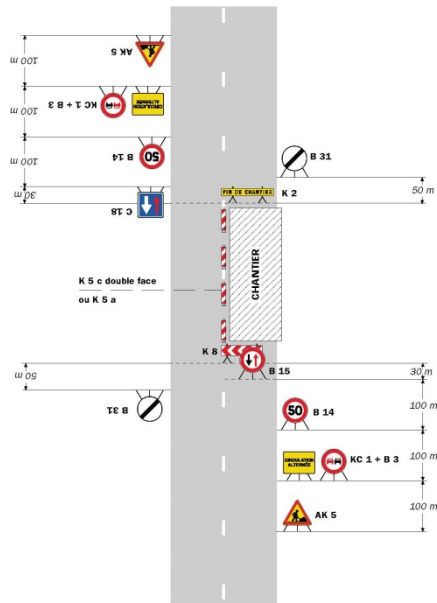
Conformément aux dispositions de la loi 78-17 du 06/01/1978 relative à l'informatique, aux fichiers et aux libertés, le bénéficiaire est informé qu'il dispose d'un droit d'accès et de rectification qu'il peut exercer, pour les informations le concernant, auprès de la collectivité signataire du présent document.

Chantiers fixes

CF22

Alternat avec sens prioritaire

Circulation alternée
Route à 2 voies



Remarque(s) :

- Dispositif à n'utiliser qu'en cas de bonne visibilité réciproque et faible trafic.
- Cf. Signalisation temporaire - Les alternats.

Routes bidirectionnelles - Édition 2000

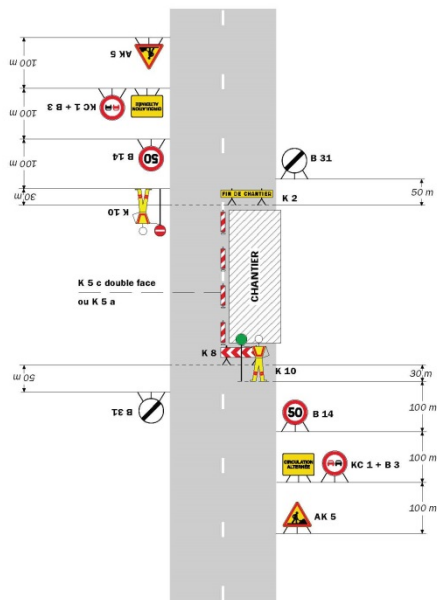
51

Chantiers fixes

CF23

Alternat par piquets K 10

Circulation alternée
Route à 2 voies



Remarque(s) :

- Dispositif applicable uniquement de jour et sous certaines conditions : Cf. Signalisation temporaire - Les alternats.
- Un panneau B 14 de limitation de vitesse à 70 km/h peut éventuellement être intercalé entre les panneaux AK 5 et KC 1.

52

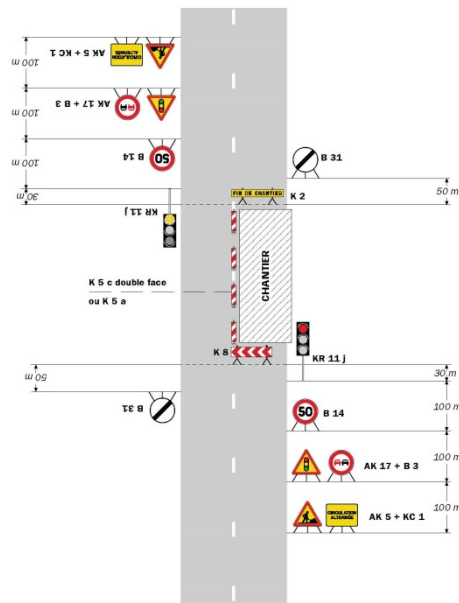
Signalisation temporaire - SETRA

Chantiers fixes

CF24

Alternat par signaux tricolores

Circulation alternée
Route à 2 voies



Remarque(s) :

- Schéma à appliquer notamment lorsque l'alternat doit être maintenu de nuit, en absence de visibilité réciproque.
- Pour le réglage des signaux tricolores : Cf. Signalisation temporaire - Les alternats.

**

DIRECTION TERRITORIALE DES VALS DU DAUPHINE

SERVICE AMENAGEMENT

Réglementation de la circulation sur la RD40 du PR 4+0500 au PR 6+0300 (Aoste et Romagnieu) situés hors agglomération

Arrêté N° 2018-5085 du 31 mai 2018

LE PRESIDENT DU DEPARTEMENT DE L'ISERE

Vu la demande en date du 20/04/2018 de Association du comité des fêtes de Romagnieu

Vu le Code général des collectivités territoriales et notamment les articles L. 3221-4 et L. 3221-5

Vu la loi n° 82-213 du 2 mars 1982 relative aux droits et libertés des Communes, des Départements et des Régions, modifiée et complétée par la loi n° 82-623 du 22 juillet 1982, la loi n° 83-8 du 7 janvier 1983 et la loi n° 2004-809 du 13 août 2004 sur les libertés et responsabilités locales

Vu le Code de la voirie routière

Vu le Code de la route et notamment l'article R. 411-8

Vu l'Instruction interministérielle sur la signalisation routière et notamment le livre 1, 4ème partie, signalisation de prescription

Vu l'arrêté du 24 novembre 1967 modifié relatif à la signalisation des routes et autoroutes et l'instruction interministérielle modifiée portant sur le même objet
Vu l'arrêté 2015-256 du 4 février 2015 portant règlement de voirie départemental

Arrête :

Article 1

À compter du 04/08/2018 jusqu'au 05/08/2018 , sur RD40 du PR 4+0500 au PR 6+0300 (Aoste et Romagnieu) situés hors agglomération, la circulation des à tous les véhicules motorisés ou non. est interdite du samedi 04 août 2018 à 17h30 au dimanche 05 août à 3h00 . Cette disposition ne s'applique toutefois pas aux véhicules de secours, véhicules intervenant dans le cadre de l'entretien et de l'exploitation de la route et véhicules de l'association, quand la situation le permet.

Article 2

Le jalonnement de l'évènement (panneaux d'informations à l'utilisateur) sera mis en place, entretenu, et déposé par l'organisateur.

Article 3

La signalisation réglementaire sera conforme aux dispositions de l'Instruction Interministérielle sur la signalisation routière.

Elle est à la charge financière et sous la responsabilité de l'entité l'ayant mise en place et ce, pendant toute la durée de l'évènement.

Article 4

Le Directeur général des services du département de l'Isère, Le Commandant du groupement de Gendarmerie de l'Isère, Le demandeur,

Sont chargés, chacun en ce qui le concerne, de l'application du présent arrêté dont copie sera transmise aux services destinataires suivants :

Les communes impactées par la restriction Aoste et Romagnieu

Conformément à l'article R 102 du Code des Tribunaux Administratifs, le présent arrêté pourra faire l'objet d'un recours contentieux devant le tribunal administratif compétent, dans un délai de deux mois à compter de sa date de notification ou de publication.

Conformément aux dispositions de la loi 78-17 du 06/01/1978 relative à l'informatique, aux fichiers et aux libertés, le bénéficiaire est informé qu'il dispose d'un droit d'accès et de rectification qu'il peut exercer, pour les informations le concernant, auprès de la collectivité signataire du présent document.

**

DIRECTION TERRITORIALE DU VERCORS

SERVICE AMENAGEMENT

Réglementation de la circulation sur la R.D 215 B entre les P.R. 2+555 et 3+850 sur le territoire de la commune de Villard de Lans hors agglomération.

Arrêté n° 2018-1999 du 19 Avril 2018

LE PRESIDENT DU DEPARTEMENT DE L'ISERE

Vu le code de la route, et notamment les articles L 411-1, R. 411-5, A.411-8 et R.411- 21-1 ;

Vu le code de la voirie routière ;

Vu le code général des collectivités territoriales, et notamment l'article L.3221-4 ;

Vu la loi n° 82-213 du 2 mars 1982 relative aux droits et libertés des Communes, des Départements et des Régions, modifiée et complétée par la loi n° 82-623 du 22 juillet 1982, la loi n° 83-8 du 7 janvier 1983 et la loi n° 2004-809 du 13 août 2004 sur les libertés et responsabilités locales;

Vu l'arrêté du 24 novembre 1967 modifié relatif à la signalisation des routes et autoroutes ;

Vu l'arrêté 2015-256 du 4 février 2015 portant règlement de voirie départemental ;

Vu l'avis favorable de Madame le Maire de la commune de Villard de Lans

Vu la demande de Vélo Vert Magazine en date du 8 Février 2018

Considérant que afin d'assurer la sécurité des usagers, sur la section de route Départementale ou subsiste le danger lié à une Exposition des professionnels du Vélo VTT, il y a lieu de réglementer la circulation sur la RD 2158 selon les dispositions indiquées dans les articles suivants.

Arrête:

La circulation sera temporairement règlementée sur la R.D.2158 entre les P.R 2+555 et 3+850 dans les conditions définies ci-après.

Cette règlementation sera applicable du 30/05/2018 à 9H00 au 04/06/2018 à 18H00

article 1. :

La circulation de tous les véhicules y compris ceux non motorisés se fera à sens unique dans le sens croisant du PR 2+555 à 3+850. Pendant cette période, une déviation sera mise en place par la VC : Route des Clots.

Les services de secours, les forces de l'ordre ainsi que le car des transports scolaires auront la possibilité d'emprunter la route dans les deux sens de circulation.

article 2.:

La signalisation temporaire sera mise en œuvre conformément à la 8ème partie de l'Instruction Interministérielle sur la Signalisation Routière traduit par: le volume 1 du manuel du chef de chantier relatif aux routes bidirectionnelles (édition de 2000)

le volume 5 du guide technique du SETRA relatif à la conception et mise en œuvre des déviations (édition 2000)

La signalisation temporaire du chantier est à la charge financière et sous la responsabilité du Maître d'Ouvrage pendant toute la durée du chantier.

Elle sera fournie, mise en place, remplacée et déposée par l'entreprise désignée par le Maître d'Ouvrage.

La surveillance et la maintenance de cette signalisation seront assurées par l'entreprise désignée par le Maître d'Ouvrage. La signalisation temporaire du chantier est sous contrôle de l'autorité détentrice du pouvoir de police de la circulation, à savoir la direction territoriale du Vercors.

La signalisation temporaire directionnelle de la déviation est à la charge de la commune de Villard de Lans, le reste de la signalisation étant à charge de l'entreprise.

article 3.:

Le présent arrêté sera publié au recueil des actes administratifs du Département de l'Isère.

Les dispositions du présent arrêté prendront effet à compter de la date de publication précitée et de celle de la mise en place effective de la signalisation prévue à l'article précédent.

article 4.:

Le Directeur général des services du département de l'Isère,

Le Commandant du groupement de Gendarmerie de l'Isère ou Le Directeur départemental de la sécurité publique de l'Isère selon leurs compétences territoriales respectives,

Le Responsable de l'entreprise réalisant des travaux,

Sont chargés, chacun en ce qui le concerne, de l'application du présent arrêté dont copie sera transmise par messagerie électronique, télécopie ou courrier aux services destinataires suivants

La Direction Départementale des Territoires représentant la Préfecture de l'Isère;

La Commune de Villard de Lans

Le Service Départemental d'incendie et de Secours de l'Isère (SDIS 38);

Le Service d'Aide Médicale Urgente (SAMU 38);

Le Groupement de Gendarmerie de l'Isère ;

La Direction Départementale de la Sécurité Publique de l'Isère

La Préfecture de l'Isère (SIDPC) ;

Les services du Département de l'Isère:

Poste de Commandement Itinéraire (PCI) ;

Direction(s) territoriale du CD38 concernée de VERCORS

Conformément aux dispositions de la loi 78-17 du 06/01/1978 relative à l'informatique, aux fichiers et aux libertés, le bénéficiaire est informé qu'il dispose d'un droit d'accès et de rectification qu'il peut exercer, pour les informations le concernant, auprès du département de l'Isère.

La présente décision pourra faire l'objet d'un recours devant le Tribunal Administratif compétent dans les 2 mois à compter de sa notification.

**

Réglementation de la circulation sur la R.D 2158 entre les P.R. 2+555 et 3+850 sur le territoire de la commune de Villard de Lans hors agglomération.

Arrêté n° 2018 - 4264 du 02/05/2018

LE PRESIDENT DU DEPARTEMENT DE L'ISERE

Vu le code de la route, et notamment les articles L 411-1, R. 411-5, R.411-8 et R.411- 21-1 ;

Vu le code de la voirie routière ;

Vu le code général des collectivités territoriales, et notamment l'article L.3221-4;

Vu la loi n° 82-213 du 2 mars 1982 relative aux droits et libertés des Communes, des Départements et des Régions, modifiée et complétée par la loi n° 82-623 du 22 juillet 1982, la loi n° 83-8 du 7 janvier 1983 et la loi n° 2004-809 du 13 août 2004 sur les libertés et responsabilités locales;

Vu l'arrêté du 24 novembre 1967 modifié relatif à la signalisation des routes et autoroutes ;

Vu l'arrêté 2015-256 du 4 février 2015 portant règlement de voirie départemental ;

Vu l'arrêté départemental n° 2015-2171 du 02/04/2015 portant délégation de signature;

Vu l'avis favorable de Madame le Maire de la commune de Villard de Lans en date du 25/04/2018

Vu la demande d'UCAV en date du 12/03/2018,

Considérant que afin d'assurer la sécurité des usagers, sur la section de route départementale où subsiste le danger lié à une Exposition et baptêmes de voitures de prestige, il y a lieu de réglementer la circulation sur la RD 215B selon les dispositions indiquées dans les articles suivants.

Sur proposition du Directeur général des services,

Arrête:

article 1. :

La circulation sera temporairement règlementée sur la R.D. 2158 entre les P.R 2+555 et 3+850, dans les conditions définies ci-après.

Cette règlementation sera applicable le Samedi 19/05/2018 et le Dimanche 20/05/2018.

article 2.:

La circulation sera interdite dans les 2 sens de circulation à tous les véhicules y compris ceux non motorisés entre les P.R 2+555 et 3+850 du Samedi 19 Mai 2018 de 11h00 à 19h00 et du Dimanche 20 Mai 2017 de 8h00 à 19h00.

Pendant la période de fermeture à la circulation, une déviation sera mise en place par la V.C: Route des Clos.

Les services de secours et les forces de l'ordre auront la possibilité d'emprunter la route déviée et traverser la section de route barrée.

article 3. :

La signalisation temporaire sera mise en œuvre conformément à la 9^è me partie de

!l'Instruction Interministérielle sur la Signalisation Routière traduit par:

le volume 1 du manuel du chef de chantier relatif aux routes bidirectionnelles (édition de 2000)

le volume 5 du guide technique du SETRA relatif à la conception et mise en œuvre des déviations (édition 2000)

La signalisation temporaire du chantier est à la charge financière et sous la responsabilité du Maître d'Ouvrage pendant toute la durée du chantier.

Elle sera fournie, mise en place, remplacée et déposée par l'entreprise désignée par le Maître d'Ouvrage.

La surveillance et la maintenance de cette signalisation seront assurées par l'entreprise désignée par le Maître d'Ouvrage.

La signalisation temporaire du chantier est sous contrôle de l'autorité détentrice du pouvoir de police de la circulation, à savoir la direction territoriale du Vercors.

La signalisation temporaire directionnelle de la déviation est à la charge de la Commune, le reste de la signalisation étant à charge de l'entreprise.

article 4.:

Le présent arrêté sera publié au recueil des actes administratifs du Département de l'Isère.

Les dispositions du présent arrêté prendront effet à compter de la date de publication précitée et de celle de ta mise en place effective de ta signalisation prévue à l'article précédent.

article 5.:

Le Directeur général des services du département de l'Isère,

Le Commandant du groupement de Gendarmerie de l'Isère ou Le Directeur départemental de la sécurité publique de l'Isère selon leurs compétences territoriales respectives,

Le Responsable de l'entreprise réalisant des travaux,

Sont chargés, chacun en ce qui le concerne, de l'application du présent arrêté dont copie sera transmise par messagerie électronique, télécopie ou courrier aux services destinataires suivants :

La Direction Départementale des Territoires représentant la Préfecture de l'Isère;

- La Commune de Villard de Lans ;

Le Service Départemental d'incendie et de Secours de l'Isère (SOIS 38);

Le Service d'Aide Médicale Urgente (SAMU 38);

- Le Groupement de Gendarmerie de l'Isère;
- La Direction Départementale de la Sécurité Publique de l'Isère;

La Préfecture de l'Isère (SIDPC) ;

Les services du Département de l'Isère:

Poste de Commandement Itinère (PCI) ;

Direction territoriale du CD38 concernée du Vercors

Conformément aux dispositions de la loi 78-17 du 06/01/1978 relative à l'informatique, aux fichiers et aux libertés, le bénéficiaire est informé qu'il dispose d'un droit d'accès et de rectification qu'il peut exercer, pour les informations le concernant, auprès du département de l'Isère.

La présente décision pourra faire l'objet d'un recours devant le Tribunal Administratif compétent dans les 2 mois à compter de sa notification.

**

Réglementation de la circulation sur la R.D 531 entre les P.R.23+800 et 28 +500 sur le territoire de la commune de Villard de Lans hors agglomération.

Arrêté n° 2018-4481 du 16 mai 2018

LE PRESIDENT DU DEPARTEMENT DE L'ISERE

Vu le code de la route, et notamment les articles L 411-1, R. 411-5, R.411-8 et R.411- 21-1 ;

Vu le code de la voirie routière ;

Vu le code général des collectivités territoriales, et notamment l'article L.3221-4 ;

Vu la loi n° 82-213 du 2 mars 1982 relative aux droits et libertés des Communes, des Départements et des Régions, modifiée et complétée par la loi n° 82-623 du 22 juillet 1982, la loi n° 83-8 du 7 janvier 1983 et la loi n° 2004-809 du 13 août 2004 sur les libertés et responsabilités locales ;

Vu l'arrêté du 24 novembre 1967 modifié relatif à la signalisation des routes et Vu l'arrêté 2015-256 du 4 février 2015 portant règlement de voirie départemental ;

Vu l'arrêté départemental n° 2018-4481 du 14 Mai 2018 portant délégation de signature;

Vu l'avis favorable de la Direction Départementale des Territoires représentant le Préfet en date du 14/05/2018;

Vu la demande de Monsieur Laurent Parrot de la société Mandarin Production 22 Rue de Paradis 75010 Paris en date du 14 Mai 2018

Vu l'arrêté n° 2018-4481 du 14/05/2018 portant sur Le tournage d'un film: « Blanche Neige »

Considérant que afin d'assurer la sécurité des usagers et des personnels travaillant sur le chantier pendant les travaux de tournage d'un film réalisé, par l'entreprise Mandarin Production 22 Rue de Paradis 75010 Paris, il y a lieu de réglementer la circulation sur la RD 531 selon les dispositions indiquées dans les articles suivants.

Sur proposition du Directeur général des services,

Arrête:

article 1. :

La circulation sera temporairement règlementée sur la R.D. 531 entre les P.R 23+800 et 28+500, dans les conditions définies ci-après.

Cette réglementation sera applicable du 17/05/2016 à 14h00 au 17/05/2016 à 17h00. Des micro coupures de 5 minutes maximum sont possible.

article 2.:

Le mode d'exploitation du chantier est proposé par l'entreprise chargée de réaliser les travaux à l'autorité détentrice du pouvoir de police de la circulation. Dans le cadre de cet arrêté, le mode d'exploitation du chantier retenu est Fort empiètement sur la chaussée

- Alternat de circulation

Le chantier pourra être « fixe » ou « mobile », selon son mode de réalisation conformément aux articles 130.B.1 et 131 de la 8^{ème} partie de l'instruction Interministérielle sur la Signalisation Routière.

L'entreprise devra respecter les principes suivants:

Dès lors que l'empiètement du chantier induit une largeur de chaussée inférieure à 6 mètres, la circulation s'effectuera par voie unique à sens alterné. En phase d'activité du chantier, l'alternat pourra être réglé au choix de l'entreprise soit manuellement par piquets K10 (uniquement de jour),

Le choix du type d'alternat devra être adapté en permanence à la configuration des lieux, et au trafic. De manière générale, tout alternat de circulation devra être mis en œuvre selon les principes définis dans le guide technique du SETRA volume 4 (édition 2000) relatif aux alternats. Dès que possible, l'empiètement du chantier devra être ramené à sa largeur minimum afin de rétablir la possibilité de croisement de 2 véhicules poids lourds par suppression de l'alternat. Notamment chaque soir, chaque fin de semaine et de manière générale, en période hors activité du chantier. La vitesse sera limitée à 50 km/h dès lors qu'un alternat de circulation sera en place.

Le dépassement sera interdit dans les deux sens de circulation dès lors que le chantier empiètera sur la chaussée avec ou sans mise en place d'un alternat de circulation

Le stationnement sera interdit dans les deux sens de circulation.

l'alternat pourra être réglé au choix de l'entreprise soit manuellement par piquets K10 (uniquement de jour). les personnes réglant l'alternat seront reliée entre elle par radios. Avec port d'un casque de sécurité contre les chutes deblocs

article 3.:

La signalisation temporaire sera mise en œuvre conformément à la 8^{ème} partie de l'Instruction Interministérielle sur la Signalisation Routière traduit par: le volume 4 du guide technique du SETRA relatif aux alternats (édition 2000) dont les fiches, présentant les schémas à mettre en œuvre, sont annexées au présent arrêté

La signalisation temporaire du chantier est à la charge financière et sous la responsabilité du Maître d'Ouvrage pendant toute la durée du chantier.

Elle sera fournie, mise en place, remplacée et déposée par l'entreprise désignée par le Maître d'Ouvrage.

La surveillance et la maintenance de cette signalisation seront assurées par l'entreprise désignée par le Maître d'Ouvrage. A cet effet, le numéro de téléphone d'astreinte joignable 24h/24 de l'entreprise est le 06/64/63/46/64

La signalisation temporaire du chantier est sous contrôle de l'autorité détentrice du pouvoir de police de la circulation, à savoir la direction territoriale du Vercors

article 4. :

Le présent arrêté sera publié au recueil des actes administratifs du Département de l'Isère.

Les dispositions du présent arrêté prendront effet à compter de la date de publication précitée et de celle de la mise en place effective de la signalisation prévue à l'article précédent.

article 5. :

Le Directeur général des services du département de l'Isère,

Le Commandant du groupement de Gendarmerie de l'Isère ou Le Directeur départemental de la sécurité publique de l'Isère selon leurs compétences territoriales respectives,

Le Responsable de l'entreprise réalisant des travaux,

Sont chargés, chacun en ce qui le concerne, de l'application du présent arrêté dont copie sera transmise par messagerie électronique, télécopie ou courrier aux services destinataires suivants La Commune de Villard de Lans Les services du Département de l'Isère:

Poste de Commandement Itinéraire (PCI);

Direction(s) territoriale(s) du CD38 concernée(s) du Vercors

**

Réglementation de la circulation sur la R.D 531 entre les P.R. 40 +500 et 41 +000 sur le territoire de la commune de Lans en Vercors hors agglomération.

Arrêté n° 2018-4573 du 17 Mai 2018

LE PRESIDENT DU DEPARTEMENT DE L'ISERE

Vu le code de la route, et notamment les articles L 411-1, R. 411-5, R.411-8 et R.411- 21-1 ;

Vu le code de la voirie routière ;

Vu le code général des collectivités territoriales, et notamment l'article L.3221-4 ;

Vu la loi n° 82-213 du 2 mars 1982 relative aux droits et libertés des Communes, des Départements et des Régions, modifiée et complétée par la loi n° 82-623 du 22 juillet 1982, la loi n° 83-8 du 7 janvier 1983 et la loi n° 2004-809 du 13 août 2004 sur les libertés et responsabilités locales ;

Vu l'arrêté du 24 novembre 1967 modifié relatif à la signalisation des routes et autoroutes;

Vu l'arrêté 2015-256 du 4 février 2015 portant règlement de voirie départemental ;

Vu l'arrêté départemental n° 2018-4573 du 17/05/2018 portant délégation de signature ;

Vu l'arrêté portant permission de voirie 2018-4573 du 17/05/2018 portant sur intervention sur réseau d'eau potable;

Vu l'avis favorable de la Direction Départementale des Territoires représentant le Préfet en date du 17/05/2018

Vu la demande de FILEPPI en date du 03/05/201820,

Considérant que afin d'assurer la sécurité des usagers et des personnels travaillant sur le chantier pendant les travaux d'intervention sur le réseau d'eau potable ; réalisés, par l'entreprise FILEPPI 1 Rue Eugène Chavant 38321 EYBENS pour le compte de Mairie de Lans en Vercors Maître d'ouvrage, il y a lieu de réglementer la circulation sur la RD 531 selon les dispositions indiquées dans les articles suivants.

Sur proposition du Directeur général des services,

Arrête:

article 1. :

La circulation sera temporairement réglementée sur la R.D. G31 entre les P.R 40+0500 et 41+000 dans les conditions définies ci-après.

Cette réglementation sera applicable du 22/05/2018 au 22/06/2018

article 2.:

Le choix du mode d'exploitation du chantier est, normalement, préalablement déterminé par le Maître d'Oeuvre des travaux. Le mode d'exploitation du chantier est proposé par l'entreprise chargée de réaliser les travaux à l'autorité détentrice du pouvoir de police de la circulation. Dans le cadre de cet arrêté, le mode d'exploitation du chantier retenu est (sont) : Chantier sur accotement

- Fort empiètement sur la chaussée
- Neutralisation d'une voie sur route à 2 voies
- Alternat de circulation

L'entreprise devra respecter les principes suivants:

Dès lors que l'empiètement du chantier induit une largeur de chaussée inférieure à 6 mètres, la circulation s'effectuera par voie unique à sens alterné. En phase d'activité du chantier, l'alternat pourra être réglé par l'entreprise, avec des feux type KR110 ou v)

Le choix du type d'alternat devra être adapté en permanence à la configuration des lieux, et au trafic. De manière générale, tout alternat de circulation devra être mis en œuvre selon les principes définis dans le guide technique du SETRA volume 4 (édition 2000) relatif aux alternats. Dès que possible, l'empiètement du chantier devra être ramené à sa largeur minimum afin de rétablir la possibilité de croisement de 2 véhicules poids lourds par suppression de l'alternat. Notamment chaque soir, chaque fin de semaine et de manière générale, en période hors activité du chantier. La vitesse sera limitée à 50 km/h dès lors qu'un alternat de circulation sera en place.

Le dépassement sera interdit dans les deux sens de circulation dès lors que le chantier empiètera sur la chaussée avec ou sans mise en place d'un alternat de circulation.

Le stationnement sera interdit dans les deux sens de circulation.

article 3. :

La signalisation temporaire sera mise en œuvre conformément à la ¹me partie de l'Instruction Inten;nistérielle sur la Signalisation Routière traduit par :

le volume 1 du' manuel du chef de chantier relatif aux routes bidirectionnelles (édition de 2000)

le volume 4 du guide technique du SETRA relatif aux alternats (édition 2000) dont les fiches, présentant les schémas à mettre en œuvre, sont annexées au présent arrêté

La signalisation temporaire du chantier est à la charge financière et sous la responsabilité du Maître d'Ouvrage pendant toute la durée du chantier.

Elle sera fournie, mise en place, remplacée et déposée par l'entreprise désignée par le Maître d'Ouvrage.

La surveillance et la maintenance de cette signalisation seront assurées par l'entreprise désignée par le Maître d'Ouvrage. A cet effet, le numéro de téléphone d'astreinte joignable 24h/24 de l'entreprise est le 04/76/25/31/54

La signalisation temporaire du chantier est sous contrôle de l'autorité détentrice du pouvoir de police de la circulation, à savoir la direction territoriale du VERCORS

article 4.:

Le présent arrêté sera publié au recueil des actes administratifs du Département de l'Isère.

Les dispositions du présent arrêté prendront effet à compter de la date de publication précitée et de celle de la mise en place effective de la signalisation prévue à l'article précédent.

article 5.:

Le Directeur général des services du département de l'Isère,

Le Commandant du groupement de Gendarmerie de l'Isère ou Le Directeur départemental de la sécurité publique de l'Isère selon leurs compétences territoriales respectives,

Le Responsable de l'entreprise réalisant des travaux,

Sont chargés, chacun en ce qui le concerne, de l'application du présent arrêté dont copie sera transmise par messagerie électronique, télécopie ou courrier aux services destinataires suivants La Commune de Lans en Vercors Les services du Département de l'Isère:

Poste de Commandement l'Isère (PCI);

Direction territoriale du CD38 concernée du Vercors

Le service Départemental d'incendie et de Secours de l'ISERE(SDIS)

Le Service d'Aide Médicale Urgents (SAMU) La Préfecture de l'ISERE.

**

DIRECTION TERRITORIALE VOIRONNAIS CHARTREUSE

SERVICE AMENAGEMENT

Réglementation de la circulation sur la RD 57B du PR 0+000 au PR 0+700 située sur le territoire de la Commune de Saint Pierre De Chartreuse, hors agglomération.

Arrêté n°2018-4313 du 03/05/2018

LE PRESIDENT DU DEPARTEMENT DE L'ISERE

Vu le code de la route, et notamment les articles L 411-1, R. 411-5, R.411-8 et R.411-21-1 ;

Vu le code de la voirie routière ;

Vu le code général des collectivités territoriales, et notamment l'article L.3221-4 ;

Vu la loi n° 82-213 du 2 mars 1982 relative aux droits et libertés des Communes, des Départements et des Régions, modifiée et complétée par la loi n° 82-623 du 22 juillet 1982, la loi n° 83-8 du 7 janvier 1983 et la loi n° 2004-809 du 13 août 2004 sur les libertés et responsabilités locales ;

Vu l'instruction interministérielle sur la signalisation routière (livre I, huitième partie : signalisation temporaire) approuvée par l'arrêté interministériel du 6 novembre 1992 ;

Vu l'arrêté n°2015-256 du 04 février 2015 portant règlement de voirie départemental ;

Vu l'arrêté départemental n°2017-7207 du 07 septembre 2017 portant délégation de signature, (au territoire si pas déviation sur plusieurs territoires).

Vu la demande en date du 02 mai 2018, par laquelle l'entreprise Socco, demeurant,

1 Route des Creuses, 74650 Chavonod, agissant pour le compte du Département de l'Isère, Territoire de Voironnais Chartreuse.

Considérant que afin d'assurer la sécurité des usagers, des personnels travaillant sur les chantiers et des agents du Département durant la réalisation des travaux de restructuration du pont des Corbeilliers, du PR 0+000 au PR 0+700, il y a lieu de réglementer la circulation sur la RD 57B.

Sur proposition du Directeur général des services,

Arrête :

Article 1 :

La circulation sera temporairement interdite à tous les véhicules sur la RD 57B du Pr 0+00 au PR 0+700, dans les conditions définies ci-après.

Cette réglementation sera applicable du lundi 14 mai 2018 à partir de 8h30 au 18 juillet 2018 à 17h00, comme précisée dans la demande.

L'entreprise SOCCO, l'entreprise GTS et leurs sous-traitants, les Services de Secours, le Service technique de la commune, les services techniques du Département et la Gendarmerie Nationale ne sont pas assujettis à cette réglementation pour l'accès au chantier.

Article 2 :

La mise en place, l'entretien et la dépose du balisage de l'itinéraire de déviation sera assurée par les services du Département de l'Isère, Territoire Voironnais Chartreuse, Service Aménagement.

La signalisation règlementaire temporaire de chantier (horizontale et verticale) au droit immédiat de la zone de travaux sera assurée par **l'entreprise SOCCO.**

Article 3 :

Le présent arrêté sera publié au recueil des actes administratifs du Département de l'Isère .

Les dispositions du présent arrêté prendront effet à compter de la date de publication précitée et de celle de la mise en place effective de la signalisation prévue à l'article précédent.

Article 4 :

Le Directeur général des services du Département de l'Isère,

Le Colonel ou Lieutenant – Colonel commandant le groupement de Gendarmerie de l'Isère,

M. le Directeur départemental de la sécurité publique de l'Isère,

L'entreprise responsable des travaux,

Sont chargés, chacun en ce qui le concerne, de l'application du présent arrêté dont copie sera transmise au :

Mairie concernée par le présente réglementation.

DIFFUSIONS

Le bénéficiaire pour attribution

Le Territoire de Voironnais Chartreuse Service Aménagement pour attribution

La Commune de Saint Pierre de Chartreuse, pour information

Conformément aux dispositions de la loi 78-17 du 06/01/1978 relative à l'informatique, aux fichiers et aux libertés, le bénéficiaire est informé qu'il dispose d'un droit d'accès et de rectification qu'il peut exercer, pour les informations le concernant, auprès de la Direction territoriale de Voironnais Chartreuse ci-dessus désignée.

La présente décision pourra faire l'objet d'un recours devant le Tribunal Administratif compétent dans les 2 mois à compter de sa notification.

Il est précisé que sous peine d'irrecevabilité, tout recours contentieux contre cet acte devra être accompagné soit de la justification du dépôt d'une demande d'aide juridictionnelle, soit du règlement d'une somme de 35 € au titre de la

Réglementation de la circulation sur la RD 28B du PR 3+225 au PR 3+315, située sur le territoire de la Commune de Entre Deux Guiers hors agglomération.

Arrêté n°2018-4317 du 03/05/2018

LE PRESIDENT DU DEPARTEMENT DE L'ISERE

Vu le code de la route, et notamment les articles L 411-1, R. 411-5, R.411-8 et R.411-21-1 ;

Vu le code de la voirie routière ;

Vu le code général des collectivités territoriales, et notamment l'article L.3221-4 ;

Vu la loi n° 82-213 du 2 mars 1982 relative aux droits et libertés des Communes, des Départements et des Régions, modifiée et complétée par la loi n° 82-623 du 22 juillet 1982, la loi n° 83-8 du 7 janvier 1983 et la loi n° 2004-809 du 13 août 2004 sur les libertés et responsabilités locales ;

Vu l'instruction interministérielle sur la signalisation routière (livre I, huitième partie : signalisation temporaire) approuvée par l'arrêté interministériel du 6 novembre 1992;

Vu l'arrêté n°2015-256 du 04 février 2015 portant règlement de voirie départemental ;

Vu l'arrêté départemental n°2017-7207 du 07 septembre 2017 portant délégation de signature, (au territoire si pas déviation sur plusieurs territoires).

Vu la demande en date du 24 avril 2018 de l'entreprise Gatel, demeurant ZA La Sage 73330, Domessin, agissant pour le compte de Orange France.

Considérant que afin d'assurer la sécurité des usagers, des personnels travaillant sur les chantiers pendant les travaux de remplacement d'un poteau Orange France, il y a lieu de réglementer la circulation sur la RD 28B, selon les dispositions suivantes:

Sur proposition du Directeur général des services,

Arrête :

Article 1 :

La circulation sera temporairement règlementée sur la RD 28B du PR 3+325 au PR 3+315, dans les conditions définies ci-après.

Cette réglementation sera applicable du 07 au 12 mai 2018, comme précisée dans la demande.

L'Entreprise Gatel et ses sous-traitants, les Services de Secours, le Service technique de la commune, les services techniques du Département et la Gendarmerie Nationale ne sont pas assujettis à cette réglementation pour l'accès au chantier.

Article 2 :

La circulation de tous les véhicules s'effectuera par voie unique à sens alterné. L'alternat sera réglé par feux tricolores ou manuellement par piquets K10 en phase travaux.

Le double sens de circulation sera rétabli, chaque soir, chaque fin de semaine, en période hors chantier.

Les restrictions complémentaires suivantes seront instituées au droit du chantier :

Limitation de vitesse à 50. Km/h

Interdiction de dépasser dans les deux sens de circulation

Défense de stationner

Article 3 :

La signalisation règlementaire temporaire de chantier (horizontale et verticale) sera fournie, mise en place, remplacée et entretenue par l'entreprise chargée de la réalisation **des travaux.**

Article 4 :

Le présent arrêté sera publié au recueil des actes administratifs du Département de l'Isère .

Les dispositions du présent arrêté prendront effet à compter de la date de publication précitée et de celle de la mise en place effective de la signalisation prévue à l'article précédent.

Article 5 :

Le Directeur général des services du département de l'Isère,

Le Colonel ou Lieutenant – Colonel commandant le groupement de Gendarmerie de l'Isère,

M. le Directeur départemental de la sécurité publique de l'Isère,

L'entreprise responsable des travaux,

Sont chargés, chacun en ce qui le concerne, de l'application du présent arrêté dont copie sera transmise au :

Maire

DIFFUSIONS

Le bénéficiaire pour attribution

Le Territoire de Voironnais Chartreuse Service Aménagement pour attribution

La Commune de Entre Deux Guiers pour information

ANNEXES

Fiches CF23, CF.24 , de signalisation temporaire

Conformément aux dispositions de la loi 78-17 du 06/01/1978 relative à l'informatique, aux fichiers et aux libertés, le bénéficiaire est informé qu'il dispose d'un droit d'accès et de rectification qu'il peut exercer, pour les informations le concernant, auprès de la Direction territoriale de Voironnais Chartreuse ci-dessus désignée.

La présente décision pourra faire l'objet d'un recours devant le Tribunal Administratif compétent dans les 2 mois à compter de sa notification.

Il est précisé que sous peine d'irrecevabilité, tout recours contentieux contre cet acte devra être accompagné soit de la justification du dépôt d'une demande d'aide juridictionnelle, soit du règlement d'une somme de 35 € au titre de la contribution à l'aide juridique, conformément aux dispositions de l'article 1635 bis Q du code général des impôts et du décret n°2011-1202 du 28 septembre 2011.

**

Réglementation de la circulation sur la RD 520C au PR 2+780 sur le territoire de la Commune de Saint Christophe Sur Guiers, hors agglomération.

Arrêté n°2018-4441 du 07/05/2018

LE PRESIDENT DU DEPARTEMENT DE L'ISERE

Vu le code de la route, et notamment les articles L 411-1, R. 411-5, R.411-8 et R.411-21-1 ;

Vu le code de la voirie routière ;

Vu le code général des collectivités territoriales, et notamment l'article L.3221-4 ;

Vu la loi n° 82-213 du 2 mars 1982 relative aux droits et libertés des Communes, des Départements et des Régions, modifiée et complétée par la loi n° 82-623 du 22 juillet 1982, la loi n° 83-8 du 7 janvier 1983 et la loi n° 2004-809 du 13 août 2004 sur les libertés et responsabilités locales ;

Vu l'instruction interministérielle sur la signalisation routière (livre I, huitième partie : signalisation temporaire) approuvée par l'arrêté interministériel du 6 novembre 1992;

Vu l'arrêté n°2015-256 du 04 février 2015 portant règlement de voirie départemental ;

Vu l'arrêté départemental n°2017-7207 du 07 septembre 2017 portant délégation de signature, (au territoire si pas déviation sur plusieurs territoires)

Vu la demande en date du 25 avril 2018, par laquelle l'Entreprise Constructel

Télécommunications, demeurant, 81 Rue René Augé, 38980 Viriville, agissant pour le compte de Orange France.

Considérant que afin d'assurer la sécurité des usagers, des personnels travaillant sur les chantiers et des agents du Département pendant la réalisation des travaux de réparation d'une chambre de type « K3C », Orange France, il y a lieu de réglementer la circulation sur la RD 520C selon les dispositions suivantes :

Sur proposition du Directeur général des services,

Arrête :

Article 1 :

La circulation sera temporairement règlementée sur la RD 520C au PR 2+780, dans les conditions définies ci-après.

Cette règlementation sera applicable 5 jours dans la période du 14 au 29 mai 2018, comme précisée dans la demande.

L'entreprise Constructel Télécommunications et ses sous-traitants, les Services de Secours, le Service technique de la commune, les services techniques du Département et la Gendarmerie Nationale ne sont pas assujettis à cette règlementation pour l'accès au chantier.

Article 2 :

La circulation de tous les véhicules s'effectuera par voie unique à sens alterné.

L'alternat sera réglé par feux tricolore en phase travaux.

Le double sens de circulation sera rétabli, chaque soir, chaque fin de semaine, en période hors chantier. Les restrictions complémentaires suivantes seront instituées au droit du chantier :

Limitation de vitesse à 50 Km/h

Interdiction de dépasser dans les deux sens de circulation

Défense de stationner

Article 3 :

La signalisation règlementaire temporaire de chantier (horizontale et verticale) sera fournie, mise en place, remplacée et entretenue par l'entreprise chargée de la réalisation des travaux.

Article 4 :

Le présent arrêté sera publié au recueil des actes administratifs du Département de l'Isère .

Les dispositions du présent arrêté prendront effet à compter de la date de publication précitée et de celle de la mise en place effective de la signalisation prévue à l'article précédent.

Article 5 :

Le Directeur général des services du département de l'Isère,

Le Colonel ou Lieutenant – Colonel commandant le groupement de Gendarmerie de l'Isère,

M. le Directeur départemental de la sécurité publique de l'Isère,

L'entreprise responsable des travaux,

Sont chargés, chacun en ce qui le concerne, de l'application du présent arrêté dont copie sera transmise au :

Préfet

Maire

DIFFUSIONS

Le bénéficiaire pour attribution

Le Territoire de Voironnais Chartreuse Service Aménagement pour attribution

La Commune de Saint Christophe Sur Guiers, pour information

ANNEXES

Fiche CF.24 de signalisation temporaire

Conformément aux dispositions de la loi 78-17 du 06/01/1978 relative à l'informatique, aux fichiers et aux libertés, le bénéficiaire est informé qu'il dispose d'un droit d'accès et de rectification qu'il peut exercer, pour les informations le concernant, auprès de la Direction territoriale de Voironnais Chartreuse ci-dessus désignée.

La présente décision pourra faire l'objet d'un recours devant le Tribunal Administratif compétent dans les 2 mois à compter de sa notification.

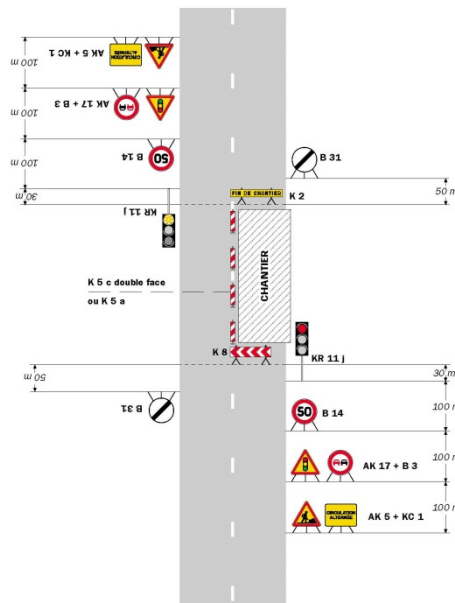
Il est précisé que sous peine d'irrecevabilité, tout recours contentieux contre cet acte devra être accompagné soit de la justification du dépôt d'une demande d'aide juridictionnelle, soit du règlement d'une somme de 35 € au titre de la contribution à l'aide juridique, conformément aux dispositions de l'article 1635 bis Q du code général des impôts et du décret n°2011-1202 du 28 septembre 2011.

Chantiers fixes

CF24

Alternat par signaux tricolores

Circulation alternée
Route à 2 voies



Remarque(s) :

- Schéma à appliquer notamment lorsque l'alternat doit être maintenu de nuit, en absence de visibilité réciproque.
- Pour le réglage des signaux tricolores : Cf. Signalisation temporaire - Les alternats.
Routes bidirectionnelles - Edition 2000

**

Réglementation de la circulation sur la RD 45 du PR 2+690 au PR 2+700, située sur le territoire de la Commune de Tullins hors agglomération.

Arrêté n°2018-4446 du 07/05/2018

LE PRESIDENT DU DEPARTEMENT DE L'ISERE

Vu le code de la route, et notamment les articles L 411-1, R. 411-5, R.411-8 et R.411-21-1 ;

Vu le code de la voirie routière ;

Vu le code général des collectivités territoriales, et notamment l'article L.3221-4 ;

Vu la loi n° 82-213 du 2 mars 1982 relative aux droits et libertés des Communes, des Départements et des Régions, modifiée et complétée par la loi n° 82-623 du 22 juillet 1982, la loi n° 83-8 du 7 janvier 1983 et la loi n° 2004-809 du 13 août 2004 sur les libertés et responsabilités locales ;

Vu l'instruction interministérielle sur la signalisation routière (livre I, huitième partie : signalisation temporaire) approuvée par l'arrêté interministériel du 6 novembre 1992;

Vu l'arrêté n°2015-256 du 04 février 2015 portant règlement de voirie départemental ;

Vu l'arrêté départemental n°2017-7207 du 07 septembre 2017 portant délégation de signature, (au territoire si pas déviation sur plusieurs territoires).

Vu La demande en date du 07 mai 2018, par laquelle l'entreprise G.F.T.P, demeurant, 31 Rue Landousse, 38300 Bourgoin Jallieu, agissant pour le compte de Orange France, demeurant, 30 Bis Rue Ampère, 38000 Grenoble.

Considérant que afin d'assurer la sécurité des usagers, des personnels travaillant sur les chantiers pendant les travaux de réparation du réseau France, il y a lieu de réglementer la circulation sur la RD 45, selon les dispositions suivantes:

Sur proposition du Directeur général des services,

Arrête :

Article 1 :

La circulation sera temporairement règlementée sur la RD 45 du PR 2+690 au PR 2+700, dans les conditions définies ci-après.

Cette réglementation sera applicable du 23 au 25 mai 2018, comme précisée dans la demande.

L'Entreprise G.F.T.P et ses sous-traitants, les Services de Secours, le Service technique de la commune, les services techniques du Département et la Gendarmerie Nationale ne sont pas assujettis à cette réglementation pour l'accès au chantier.

Article 2 :

La circulation de tous les véhicules s'effectuera par voie unique à sens alterné. L'alternat sera réglé par feux tricolores ou manuellement par piquets K10 en phase travaux.

Le double sens de circulation sera rétabli, chaque soir, chaque fin de semaine, en période hors chantier.

Les restrictions complémentaires suivantes seront instituées au droit du chantier :

Limitation de vitesse à 50. Km/h

Interdiction de dépasser dans les deux sens de circulation

Défense de stationner

Article 3 :

La signalisation règlementaire temporaire de chantier (horizontale et verticale) sera fournie, mise en place, remplacée et entretenue par l'entreprise chargée de la réalisation des travaux.

Article 4 :

Le présent arrêté sera publié au recueil des actes administratifs du Département de l'Isère .

Les dispositions du présent arrêté prendront effet à compter de la date de publication précitée et de celle de la mise en place effective de la signalisation prévue à l'article précédent.

Article 5 :

Le Directeur général des services du département de l'Isère,

Le Colonel ou Lieutenant – Colonel commandant le groupement de Gendarmerie de l'Isère,

M. le Directeur départemental de la sécurité publique de l'Isère,

L'entreprise responsable des travaux,

Sont chargés, chacun en ce qui le concerne, de l'application du présent arrêté dont copie sera transmise au :

Maire

DIFFUSIONS

Le bénéficiaire pour attribution

Le Territoire de Voironnais Chartreuse Service Aménagement pour attribution

La Commune de Tullins pour information

ANNEXES

Fiches, CF23, CF.24 , de signalisation temporaire

Conformément aux dispositions de la loi 78-17 du 06/01/1978 relative à l'informatique, aux fichiers et aux libertés, le bénéficiaire est informé qu'il dispose d'un droit d'accès et de rectification qu'il peut exercer, pour les informations le concernant, auprès de la Direction territoriale de Voironnais Chartreuse ci-dessus désignée.

La présente décision pourra faire l'objet d'un recours devant le Tribunal Administratif compétent dans les 2 mois à compter de sa notification.

Il est précisé que sous peine d'irrecevabilité, tout recours contentieux contre cet acte devra être accompagné soit de la justification du dépôt d'une demande d'aide juridictionnelle, soit du règlement d'une somme de 35 € au titre de la contribution à l'aide juridique, conformément aux dispositions de l'article 1635 bis Q du code général des impôts et du décret n°2011-1202 du 28 septembre 2011.

Réglementation de la circulation sur la RD 49C du PR 16+100 au PR 16+268, et du PR 17+258 au PR 17+324 située sur le territoire de la Commune de Saint Bueil hors agglomération.

Arrêté n° 2018-4465 du 09/05/2018

LE PRESIDENT DU DEPARTEMENT DE L'ISERE

Vu le code de la route, et notamment les articles L 411-1, R. 411-5, R.411-8 et R.411-21-1 ;

Vu le code de la voirie routière ;

Vu le code général des collectivités territoriales, et notamment l'article L.3221-4 ;

Vu la loi n° 82-213 du 2 mars 1982 relative aux droits et libertés des Communes, des Départements et des Régions, modifiée et complétée par la loi n° 82-623 du 22 juillet 1982, la loi n° 83-8 du 7 janvier 1983 et la loi n° 2004-809 du 13 août 2004 sur les libertés et responsabilités locales ;

Vu l'instruction interministérielle sur la signalisation routière (livre I, huitième partie : signalisation temporaire) approuvée par l'arrêté interministériel du 6 novembre 1992;

Vu l'arrêté 2015-256 du 04 février 2015 portant règlement de voirie départemental ;

Vu l'arrêté départemental n°2017-7207 du 07 septembre 2017 portant délégation de signature, (au territoire si pas déviation sur plusieurs territoires).

Vu la demande en date du 07 mai 2018, de la Commune de Saint Bueil agissant pour le compte du Sou des Ecoles de Saint Bueil, demeurant, 555 Route du Bourg, 38620 Saint Bueil.

Considérant que afin d'assurer la sécurité des usagers, des personnels travaillant sur l'organisation de différents circuits de randonnées « pédestre » et « VTT », il y a lieu de réglementer la circulation sur la RD 49C, selon les dispositions suivantes :

Sur proposition du Directeur général des services,

Arrête :

Article 1 :

La circulation sera temporairement interdite, (sauf aux riverains et aux organisateurs), sur la RD 49C du PR 16+100 au PR 16+268, et du PR 17+258 au PR 17+324 située sur le territoire de la Commune de Saint Bueil, dans les conditions définies ci-après.

Cette réglementation sera applicable le 20 mai 2018 de 7h00 à 17h00, comme précisée dans la demande.

Le Sou des Ecoles de Saint Bueil, les Services de Secours, le Service technique de la commune, les services techniques du Département de l'Isère et la Gendarmerie Nationale ne sont pas assujettis à cette réglementation pour l'accès à la manifestation.

Article 2 :

Une déviation pour les deux sens de circulation sera mise en place par l'organisation via la Route de Voissant et la RD 82K.

Article 3 :

La signalisation réglementaire temporaire verticale sera fournie, mise en place, remplacée et entretenue par l'organisation de la manifestation.

Article 4 :

Le présent arrêté sera publié au recueil des actes administratifs du Département de l'Isère .

Les dispositions du présent arrêté prendront effet à compter de la date de publication précitée et de celle de la mise en place effective de la signalisation prévue à l'article précédent.

Le Directeur général des services du département de l'Isère,

Le Colonel ou Lieutenant – Colonel commandant le groupement de Gendarmerie de l'Isère,

M. le Directeur départemental de la sécurité publique de l'Isère,

L'entreprise responsable des travaux,

Sont chargés, chacun en ce qui le concerne, de l'application du présent arrêté dont copie sera transmise au :

Préfet

Maire

DIFFUSIONS

Le bénéficiaire pour attribution

Le Territoire de Voironnais Chartreuse Service Aménagement pour attribution

Les Communes de Saint Bueil, Voissant , Saint Albin de Vaulserre pour information

Conformément aux dispositions de la loi 78-17 du 06/01/1978 relative à l'informatique, aux fichiers et aux libertés, le bénéficiaire est informé qu'il dispose d'un droit d'accès et de rectification qu'il peut exercer, pour les informations le concernant, auprès de la Direction territoriale de Voironnais Chartreuse ci-dessus désignée.

La présente décision pourra faire l'objet d'un recours devant le Tribunal Administratif compétent dans les 2 mois à compter de sa notification.

Il est précisé que sous peine d'irrecevabilité, tout recours contentieux contre cet acte devra être accompagné soit de la justification du dépôt d'une demande d'aide juridictionnelle, soit du règlement d'une somme de 35 € au titre de la contribution à l'aide juridique, conformément aux dispositions de l'article 1635 bis Q du code général des impôts et du décret n°2011-1202 du 28 septembre 2011.

**

Réglementation de la circulation sur la RD 28B du PR 3+225 au PR 3+315, située sur le territoire de la Commune de Entre Deux Guiers hors agglomération.

Arrêté n°2018-4480 du 14/05/2018

LE PRESIDENT DU DEPARTEMENT DE L'ISERE

Vu le code de la route, et notamment les articles L 411-1, R. 411-5, R.411-8 et R.411-21-1 ;

Vu le code de la voirie routière ;

Vu le code général des collectivités territoriales, et notamment l'article L.3221-4 ;

Vu la loi n° 82-213 du 2 mars 1982 relative aux droits et libertés des Communes, des Départements et des Régions, modifiée et complétée par la loi n° 82-623 du 22 juillet 1982, la loi n° 83-8 du 7 janvier 1983 et la loi n° 2004-809 du 13 août 2004 sur les libertés et responsabilités locales ;

Vu l'instruction interministérielle sur la signalisation routière (livre I, huitième partie : signalisation temporaire) approuvée par l'arrêté interministériel du 6 novembre 1992;

Vu l'arrêté n°2015-256 du 04 février 2015 portant règlement de voirie départemental ;

Vu l'arrêté départemental n°2017-7207 du 07 septembre 2017 portant délégation de signature, (au territoire si pas déviation sur plusieurs territoires).

Vu la demande en date du 04 mai 2018 de l'entreprise Gatel, demeurant ZA La Sage 73330, Domessin, agissant pour le compte de Orange France.

Considérant que afin d'assurer la sécurité des usagers, des personnels travaillant sur les chantiers pendant les travaux de remplacement d'un poteau Orange France, il y a lieu de réglementer la circulation sur la RD 28B, selon les dispositions suivantes:

Sur proposition du Directeur général des services,

Arrête :

Article 1 :

La circulation sera temporairement règlementée sur la RD 28B du PR 3+225 au PR 3+315, dans les conditions définies ci-après.

Cette réglementation sera applicable 5 jours dans la période du 14 mai au 15 juin 2018, comme précisée dans la demande.

L'Entreprise Gatel et ses sous-traitants, les Services de Secours, le Service technique de la commune, les services techniques du Département et la Gendarmerie Nationale ne sont pas assujettis à cette réglementation pour l'accès au chantier.

Article 2 :

La circulation de tous les véhicules s'effectuera par voie unique à sens alterné.

L'alternat sera réglé par feux tricolores ou manuellement par piquets K10 en phase travaux.

Le double sens de circulation sera rétabli, chaque soir, chaque fin de semaine, en période hors chantier.

Les restrictions complémentaires suivantes seront instituées au droit du chantier :

Limitation de vitesse à 50. Km/h

Interdiction de dépasser dans les deux sens de circulation

Défense de stationner

Article 3 :

La signalisation réglementaire temporaire de chantier (horizontale et verticale) sera fournie, mise en place, remplacée et entretenue par l'entreprise chargée de la réalisation des travaux.

Article 4 :

Le présent arrêté sera publié au recueil des actes administratifs du Département de l'Isère .

Les dispositions du présent arrêté prendront effet à compter de la date de publication précitée et de celle de la mise en place effective de la signalisation prévue à l'article précédent.

Article 5 :

Le Directeur général des services du département de l'Isère,

Le Colonel ou Lieutenant – Colonel commandant le groupement de Gendarmerie de l'Isère,

M. le Directeur départemental de la sécurité publique de l'Isère,

L'entreprise responsable des travaux,

Sont chargés, chacun en ce qui le concerne, de l'application du présent arrêté dont copie sera transmise au :

Maire

DIFFUSIONS

Le bénéficiaire pour attribution

Le Territoire de Voironnais Chartreuse Service Aménagement pour attribution

La Commune de Entre Deux Guiers pour information

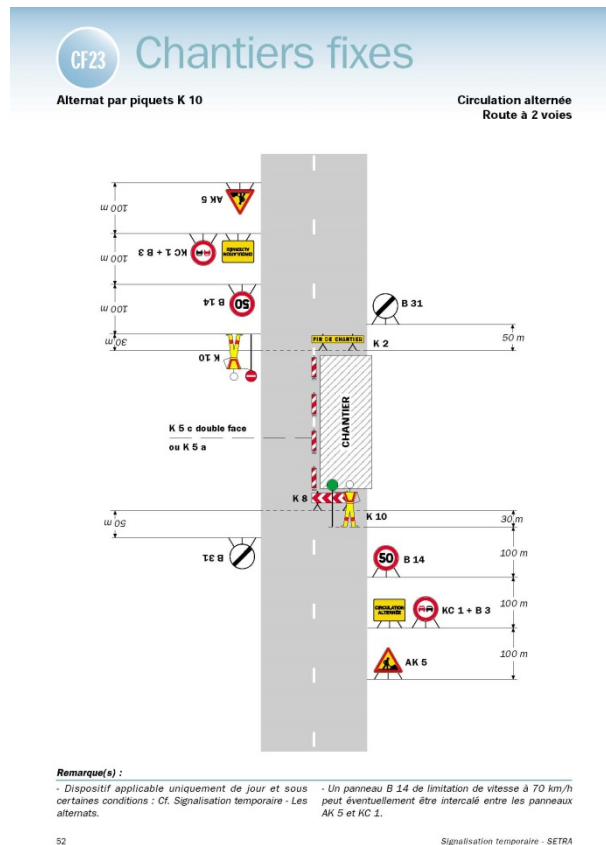
ANNEXES

Fiches CF23, CF.24 , de signalisation temporaire

Conformément aux dispositions de la loi 78-17 du 06/01/1978 relative à l'informatique, aux fichiers et aux libertés, le bénéficiaire est informé qu'il dispose d'un droit d'accès et de rectification qu'il peut exercer, pour les informations le concernant, auprès de la Direction territoriale de Voironnais Chartreuse ci-dessus désignée.

La présente décision pourra faire l'objet d'un recours devant le Tribunal Administratif compétent dans les 2 mois à compter de sa notification.

Il est précisé que sous peine d'irrecevabilité, tout recours contentieux contre cet acte devra être accompagné soit de la justification du dépôt d'une demande d'aide juridictionnelle, soit du règlement d'une somme de 35 € au titre de la contribution à l'aide juridique, conformément aux dispositions de l'article 1635 bis Q du code général des impôts et du décret n°2011-1202 du 28 septembre 2011.

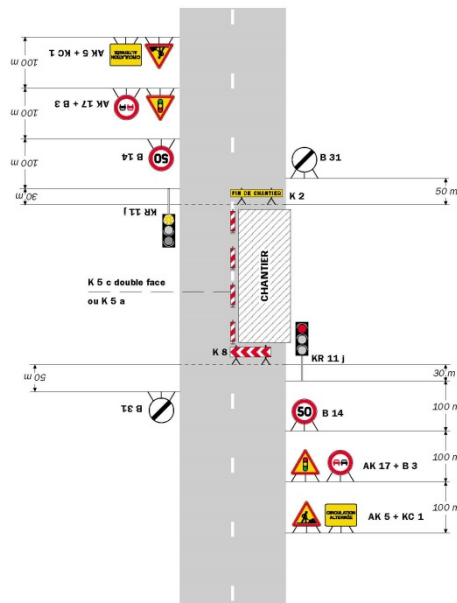


Chantiers fixes

CF24

Alternat par signaux tricolores

Circulation alternée
Route à 2 voies



Remarque(s) :

- Schéma à appliquer notamment lorsque l'alternat doit être maintenu de nuit, en absence de visibilité réciproque.
- Pour le réglage des signaux tricolores : Cf. Signalisation temporaire - Les alternats.

**

Réglementation de la circulation sur la RD 520, du PR 42+075 au PR 42+285, du PR 47+000 au PR 47+584, sur le territoire de la Commune de Saint Joseph de Rivière hors agglomération

Arrêté n° 2018-4489 du 14/05/2018

LE PRESIDENT DU DEPARTEMENT DE L'ISERE

Vu le code de la route, et notamment les articles L 411-1, R. 411-5, R.411-8 et R.411-21-1 ;

Vu le code de la voirie routière ;

Vu le code général des collectivités territoriales, et notamment l'article L.3221-4 ;

Vu la loi n° 82-213 du 2 mars 1982 relative aux droits et libertés des Communes, des Départements et des Régions, modifiée et complétée par la loi n° 82-623 du 22 juillet 1982, la loi n° 83-8 du 7 janvier 1983 et la loi n° 2004-809 du 13 août 2004 sur les libertés et responsabilités locales ;

Vu l'instruction interministérielle sur la signalisation routière (livre I, huitième partie : signalisation temporaire) approuvée par l'arrêté interministériel du 6 novembre 1992;

Vu l'arrêté n°2015-256 du 04 février 2015 portant règlement de voirie départemental ;

Vu l'arrêté départemental n°2017-7207 du 07 septembre 2017 portant délégation de signature, (au territoire si pas déviation sur plusieurs territoires)

Vu la demande en date du 03 mai 2018, de la Commune de Saint Joseph de Rivière, demeurant , « Le Bourg », 38134, Saint Joseph de Rivière, agissant pour le compte de l'UNSS de L'Isère, demeurant, 7 Rue Joseph Chauvion, 38032 Grenoble, représenté par Monsieur Michel Queyron.

Considérant que pour permettre le déroulement des « jeux d'été des collégiens » sur la RD 520 du PR 42+075 au PR 42+285, du PR 47+000 au PR 47+584 et afin d'assurer la

sécurité des personnes chargées de l'organisation, il y a lieu de régler la circulation selon les dispositions suivantes :

Sur proposition du Directeur général des services,

Arrête :

Article 1 :

Sur la RD 520 du PR 42+075 au PR 42+285 , la circulation s'effectuera sur voie réduite, selon les prescriptions de la fiche CF12 joint en annexe, et du PR 47+000 au 47+584 selon les prescriptions de la fiche CF13 joint en annexe.

Cette réglementation sera applicable le mercredi 13 juin 2018 de 8h30 à 18h00, comme précisée dans la demande.

Les restrictions complémentaires suivantes seront instituées au droit de l'épreuve :

Limitation de vitesse à 70 Km/h pour la section comprise entre le PR 47+000 et le PR 47+584

Limitation de vitesse à 50 Km/h pour la section comprise entre le PR 42+075 et le PR 42+285

Interdiction de dépasser

Défense de stationner

L'organisateur de la manifestation, les Services de Secours, le Service technique des communes, les services techniques du Département et la Gendarmerie Nationale ne sont pas assujettis à cette réglementation pour l'accès à la manifestation.

La signalisation réglementaire temporaire sera fournie, mise en place, remplacée et entretenue par le service technique de la commune de Saint Joseph de Rivière.

Article 2 :

Le présent arrêté sera publié au recueil des actes administratifs du Département de l'Isère .

Les dispositions du présent arrêté prendront effet à compter de la date de publication précitée et de celle de la mise en place effective de la signalisation prévue à l'article précédent.

Article 3 :

Le Directeur Général des Services du Département de l'Isère,

Le Colonel ou Lieutenant – Colonel Commandant le Groupement de Gendarmerie de l'Isère,

M. le Directeur Départemental de la Sécurité Publique de l'Isère,

Sont chargés, chacun en ce qui le concerne, de l'application du présent arrêté dont copie sera transmise au :

Préfet

Maire

DIFFUSIONS

Le bénéficiaire pour attribution

Le Territoire de Voironnais Chartreuse Service Aménagement pour attribution

La Commune de Saint Joseph de Rivière pour information

ANNEXES

Fiches cf. 12, cf. 13, de signalisation temporaire

Conformément aux dispositions de la loi 78-17 du 06/01/1978 relative à l'informatique, aux fichiers et aux libertés, le bénéficiaire est informé qu'il dispose d'un droit d'accès et de rectification qu'il peut exercer, pour les informations le concernant, auprès de la Direction territoriale de Voironnais Chartreuse ci-dessus désignée.

La présente décision pourra faire l'objet d'un recours devant le Tribunal Administratif compétent dans les 2 mois à compter de sa notification.

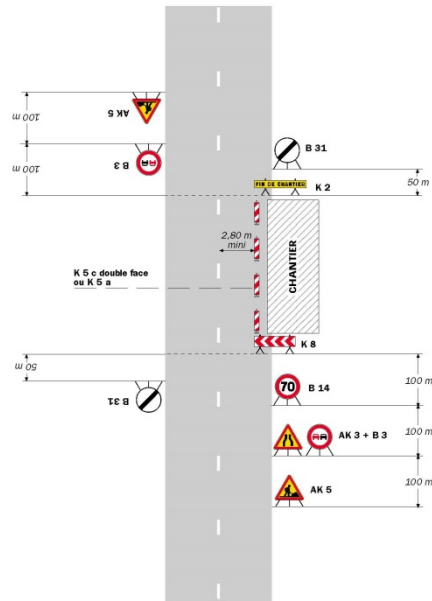
Il est précisé que sous peine d'irrecevabilité, tout recours contentieux contre cet acte devra être accompagné soit de la justification du dépôt d'une demande d'aide juridictionnelle, soit du règlement d'une somme de 35 € au titre de la contribution à l'aide juridique, conformément aux dispositions de l'article 1635 bis Q du code général des impôts et du décret n°2011-1202 du 28 septembre 2011.

Chantiers fixes

CF12

Léger empiétement

Circulation à double sens
Route à 2 voies



Remarque(s) :

- La signalisation de prescription, notamment la limitation de vitesse, peut éventuellement être supprimée si l'empiétement est très faible.

Routes bidirectionnelles - Édition 2000

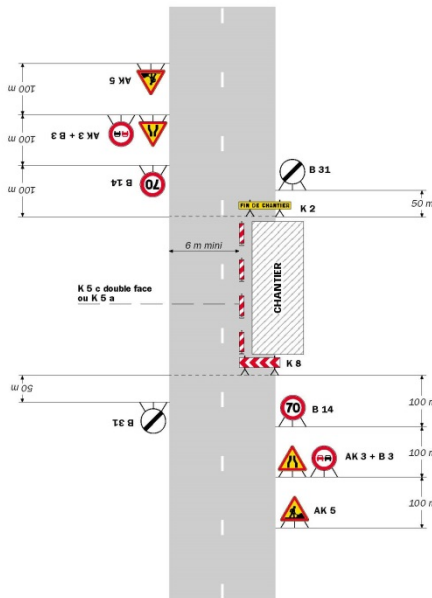
41

CF13

Chantiers fixes

Fort empiétement

Circulation à double sens
Route à 2 voies



Remarque(s) :

- L'empiétement du chantier impose un départ de trajectoire notable pouvant chevaucher l'axe de la chaussée. Il permet cependant le croisement des véhicules dans des conditions de sécurité acceptables.

- Un marquage de délimitation des deux voies ouvertes au droit du chantier peut être utile sur un chantier de longue durée ou si sa longueur dépasse 500 m.

42

Signalisation temporaire - SETRA

Réglementation de la circulation sur la RD 1092 du PR 42+031 au PR 43+536, du PR 44+475 au PR 45+919 situées sur le territoire des Communes de Tullins, Vourey, Moirans, hors agglomération.

Arrêté n°2018-4613 du 18/05/2018

LE PRESIDENT DU DEPARTEMENT DE L'ISERE

Vu le code de la route, et notamment les articles L 411-1, R. 411-5, R.411-8 et R.411-21-1 ;

Vu le code de la voirie routière ;

Vu le code général des collectivités territoriales, et notamment l'article L.3221-4 ;

Vu la loi n° 82-213 du 2 mars 1982 relative aux droits et libertés des Communes, des Départements et des Régions, modifiée et complétée par la loi n° 82-623 du 22 juillet 1982, la loi n° 83-8 du 7 janvier 1983 et la loi n° 2004-809 du 13 août 2004 sur les libertés et responsabilités locales ;

Vu l'instruction interministérielle sur la signalisation routière (livre I, huitième partie : signalisation temporaire) approuvée par l'arrêté interministériel du 6 novembre 1992;

Vu l'arrêté n°2015-256 du 04 février 2015 portant règlement de voirie départemental ;

Vu l'arrêté départemental n°2017-7207 du 07 septembre 2017 portant délégation de signature, (au territoire si pas déviation sur plusieurs territoires).

Vu la demande en date du 03 mai 2018 de l'entreprise ROUND B, demeurant 5°A Rua de Campolide, 370, Lisbonne, Portugal, agissant pour le compte l'entreprise ERT Technologies, demeurant 1 Rue Louis Blériot, 69680 Chassieu.

Considérant que afin d'assurer la sécurité des usagers, des personnels travaillant sur les chantiers pendant les travaux d'ouverture de chambres pour aiguillage, il y a lieu de réglementer la circulation sur la RD 1092, selon les dispositions suivantes:

Sur proposition du Directeur général des services,

Arrête :

Article 1 :

La circulation sera temporairement règlementée sur la RD 1092 du PR 42+031 au PR 43+536, du PR 44+475 au PR 45+919, dans les conditions définies ci-après.

Cette réglementation sera applicable du 22 mai au 03 août 2018, comme précisée dans la demande.

L'Entreprise ROUND B et ses sous-traitants, les Services de Secours, le Service technique de la commune, les services techniques du Département et la Gendarmerie Nationale ne sont pas assujettis à cette réglementation pour l'accès au chantier.

Article 2 :

La circulation de tous les véhicules s'effectuera par voie unique à sens alterné. L'alternat sera réglé par feux tricolores ou manuellement par piquets K10 en phase travaux.

Le double sens de circulation sera rétabli, chaque soir, chaque fin de semaine, en période hors chantier.

Les restrictions complémentaires suivantes seront instituées au droit du chantier :

Limitation de vitesse à 50. Km/h

Interdiction de dépasser dans les deux sens de circulation

Défense de stationner

Article 3 :

La signalisation règlementaire temporaire de chantier (horizontale et verticale) sera fournie, mise en place, remplacée et entretenue par l'entreprise chargée de la réalisation des travaux.

Article 4 :

Le présent arrêté sera publié au recueil des actes administratifs du Département de l'Isère .

Les dispositions du présent arrêté prendront effet à compter de la date de publication précitée et de celle de la mise en place effective de la signalisation prévue à l'article précédent.

Article 5 :

Le Directeur général des services du département de l'Isère,

Le Colonel ou Lieutenant – Colonel commandant le groupement de Gendarmerie de l'Isère,

M. le Directeur départemental de la sécurité publique de l'Isère,

L'entreprise responsable des travaux,

Sont chargés, chacun en ce qui le concerne, de l'application du présent arrêté dont copie sera transmise au :

Maire

DIFFUSIONS

Le bénéficiaire pour attribution

Le Territoire de Voironnais Chartreuse Service Aménagement pour attribution

Les Communes de Tullins, Vourey, Moirans, pour information

ANNEXES

Fiches CF23, CF.24 , de signalisation temporaire

Conformément aux dispositions de la loi 78-17 du 06/01/1978 relative à l'informatique, aux fichiers et aux libertés, le bénéficiaire est informé qu'il dispose d'un droit d'accès et de rectification qu'il peut exercer, pour les informations le concernant, auprès de la Direction territoriale de Voironnais Chartreuse ci-dessus désignée.

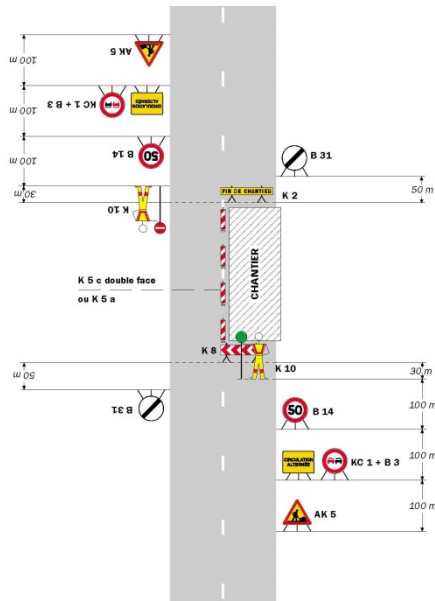
La présente décision pourra faire l'objet d'un recours devant le Tribunal Administratif compétent dans les 2 mois à compter de sa notification.

Il est précisé que sous peine d'irrecevabilité, tout recours contentieux contre cet acte devra être accompagné soit de la justification du dépôt d'une demande d'aide juridictionnelle, soit du règlement d'une somme de 35 € au titre de la contribution à l'aide juridique, conformément aux dispositions de l'article 1635 bis Q du code général des impôts et du décret n°2011-1202 du 28 septembre 2011.

CF23 Chantiers fixes

Alternat par piquets K 10

Circulation alternée
Route à 2 voies



Remarque(s) :

- Dispositif applicable uniquement de jour et sous certaines conditions : Cf. Signalisation temporaire - Les alternats. - Un panneau B 14 de limitation de vitesse à 70 km/h peut éventuellement être intercalé entre les panneaux AK 5 et KC 1.

52

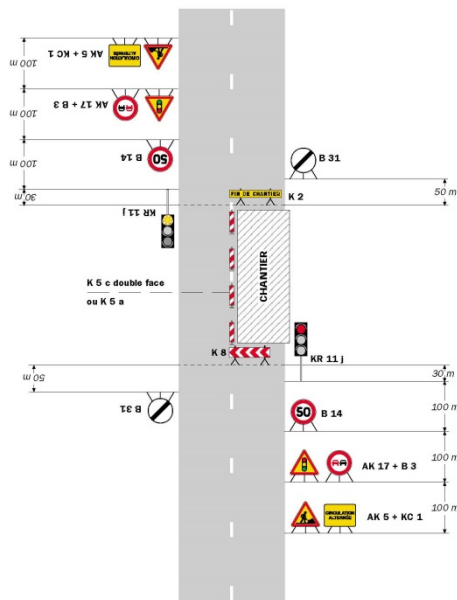
Signalisation temporaire - SETRA

Chantiers fixes

CF24

Alternat par signaux tricolores

Circulation alternée
Route à 2 voies



Remarque(s) :

- Schéma à appliquer notamment lorsque l'alternat doit être maintenu de nuit, en absence de visibilité réciproque. - Un panneau B 14 de limitation de vitesse à 70 km/h peut éventuellement être intercalé entre les panneaux AK 5 et AK 17. - Pour le réglage des signaux tricolores : Cf. Signalisation temporaire - Les alternats.

Routes bidirectionnelles - Edition 2000

53

Réglementation de la circulation sur la RD 12C du PR 4+480 au PR 4+600 située sur le territoire de la Commune de Charnécles hors agglomération.

Arrêté n°2018-4685 du 18/05/2018

LE PRESIDENT DU DEPARTEMENT DE L'ISERE

Vu le code de la route, et notamment les articles L 411-1, R. 411-5, R.411-8 et R.411-21-1 ;

Vu le code de la voirie routière ;

Vu le code général des collectivités territoriales, et notamment l'article L.3221-4 ;

Vu la loi n° 82-213 du 2 mars 1982 relative aux droits et libertés des Communes, des Départements et des Régions, modifiée et complétée par la loi n° 82-623 du 22 juillet 1982, la loi n° 83-8 du 7 janvier 1983 et la loi n° 2004-809 du 13 août 2004 sur les libertés et responsabilités locales ;

Vu l'instruction interministérielle sur la signalisation routière (livre I, huitième partie : signalisation temporaire) approuvée par l'arrêté interministériel du 6 novembre 1992;

Vu l'arrêté n°2015-256 du 04 février 2015 portant règlement de voirie départemental ;

Vu l'arrêté départemental n°2017-7207 du 07 septembre 2017 portant délégation de signature, (au territoire si pas déviation sur plusieurs territoires).

Vu la demande en date du 16 mai 2018, de la Commune de Charnécles, demeurant 260 Chemin de l'Eglise, 38140 Charnécles.

Considérant que afin d'assurer la sécurité des usagers, des personnels travaillant sur Le site de la fête de la musique, il y a lieu de réglementer la circulation sur la RD 12C, selon les dispositions suivantes.

Sur proposition du Directeur général des services,

Arrête :

Article 1 :

La circulation sera temporairement réglementée sur la RD 12C du PR 4+480 au PR 4+600, dans les conditions définies ci-après.

Cette réglementation sera applicable du 21 juin 2018 à partir de 18h00 au 22 juin 2018, 2h00, comme précisée dans la demande.

La Commune de Charnécles, les Services de Secours, le Service technique de la commune, les services techniques du Département et la Gendarmerie Nationale ne sont pas assujettis à cette réglementation pour l'accès au chantier.

Article 2 :

La circulation interdite à tous les véhicules sur la RD 12C du PR 4+480 au PR 4+600. Une déviation sera mise en place via la RD 1085.

Les restrictions complémentaires suivantes seront instituées au droit du chantier :

Limitation de vitesse à 50. Km/h

Interdiction de dépasser dans les deux sens de circulation

Défense de stationner

Article 3 :

La signalisation réglementaire temporaire , (verticale) sera fournie, mise en place, par le Conseil Départemental de l'Isère Territoire Voironnais Chartreuse Service Aménagement, remplacée, entretenue et déposée par la Commune de Charnécles.

Article 4 :

Le présent arrêté sera publié au recueil des actes administratifs du Département de l'Isère .

Les dispositions du présent arrêté prendront effet à compter de la date de publication précitée et de celle de la mise en place effective de la signalisation prévue à l'article précédent.

Article 5 :

Le Directeur général des services du Département de l'Isère,

Le Colonel ou Lieutenant – Colonel commandant le groupement de Gendarmerie de l'Isère,

M. le Directeur départemental de la sécurité publique de l'Isère,

L'entreprise responsable des travaux,

Sont chargés, chacun en ce qui le concerne, de l'application du présent arrêté dont copie sera transmise au :

Maire

DIFFUSIONS

Le bénéficiaire pour attribution

Le Territoire de Voironnais Chartreuse Service Aménagement pour attribution

La Commune de Charnécles pour information

Conformément aux dispositions de la loi 78-17 du 06/01/1978 relative à l'informatique, aux fichiers et aux libertés, le bénéficiaire est informé qu'il dispose d'un droit d'accès et de rectification qu'il peut exercer, pour les informations le concernant, auprès de la Direction territoriale de Voironnais Chartreuse ci-dessus désignée.

La présente décision pourra faire l'objet d'un recours devant le Tribunal Administratif compétent dans les 2 mois à compter de sa notification.

Il est précisé que sous peine d'irrecevabilité, tout recours contentieux contre cet acte devra être accompagné soit de la justification du dépôt d'une demande d'aide juridictionnelle, soit du règlement d'une somme de 35 € au titre de la contribution à l'aide juridique, conformément aux dispositions de l'article 1635 bis Q du code général des impôts et du décret n°2011-1202 du 28 septembre 2011.

**

Réglementation de la circulation sur la RD 28 du PR 22+075 au PR 22+175, du PR 26+390 au PR 26+690, du PR 28+428 au PR 28+505 situées sur le territoire de la Commune de Miribel les Echelles, de la Commune de Saint Laurent du Pont hors agglomération.

Arrêté n°2018-4807 du 24/05/2018

LE PRESIDENT DU DEPARTEMENT DE L'ISERE

Vu le code de la route, et notamment les articles L 411-1, R. 411-5, R.411-8 et R.411-21-1 ;

Vu le code de la voirie routière ;

Vu le code général des collectivités territoriales, et notamment l'article L.3221-4 ;

Vu la loi n° 82-213 du 2 mars 1982 relative aux droits et libertés des Communes, des Départements et des Régions, modifiée et complétée par la loi n° 82-623 du 22 juillet 1982, la loi n° 83-8 du 7 janvier 1983 et la loi n° 2004-809 du 13 août 2004 sur les libertés et responsabilités locales ;

Vu l'instruction interministérielle sur la signalisation routière (livre I, huitième partie : signalisation temporaire) approuvée par l'arrêté interministériel du 6 novembre 1992;

Vu l'arrêté n°2015-256 du 04 février 2015 portant règlement de voirie départemental ;

Vu l'arrêté départemental n°2017-7207 du 07 septembre 2017 portant délégation de signature, (au territoire si pas déviation sur plusieurs territoires).

Vu la demande en date du 18 mai 2018 de l'entreprise l'entreprise Potain TP, demeurant, ZI Route de Saint Bonnet, BP 75, 42190 Charlieu, agissant pour le compte de Enédis.

Considérant que afin d'assurer la sécurité des usagers, des personnels travaillant sur les chantiers pendant les travaux d'enfouissement du réseau haute tension , il y a lieu de réglementer la circulation sur la RD 28 selon les dispositions suivantes:

Sur proposition du Directeur général des services,

Arrête :

Article 1 :

La circulation sera temporairement règlementée sur la RD 28 du PR 22+075 au, PR 22+175, du PR 26+390 au PR 26+690, du PR 28+428 au PR 28+505 dans les conditions définies ci-après.

Cette réglementation sera applicable du 28 mai au 25 juillet 2018, comme précisée dans la demande.

L'Entreprise Potain TP et ses sous-traitants, les Services de Secours, le Service technique de la commune, les services techniques du Département et la Gendarmerie Nationale ne sont pas assujettis à cette réglementation pour l'accès au chantier.

Article 2 :

La circulation de tous les véhicules s'effectuera par voie unique à sens alterné.

L'alternat sera réglé par feux tricolores en phase travaux.

Le double sens de circulation sera rétabli, chaque soir, chaque fin de semaine, en période hors chantier.

Les restrictions complémentaires suivantes seront instituées au droit du chantier :

Limitation de vitesse à 50. Km/h

Interdiction de dépasser dans les deux sens de circulation

Défense de stationner

Article 3 :

La signalisation règlementaire temporaire de chantier (horizontale et verticale) sera fournie, mise en place, remplacée et entretenue par l'entreprise chargée de la réalisation des travaux.

Article 4 :

Le présent arrêté sera publié au recueil des actes administratifs du Département de l'Isère .

Les dispositions du présent arrêté prendront effet à compter de la date de publication précitée et de celle de la mise en place effective de la signalisation prévue à l'article précédent.

Article 5 :

Le Directeur général des services du département de l'Isère,

Le Colonel ou Lieutenant – Colonel commandant le groupement de Gendarmerie de l'Isère,

M. le Directeur départemental de la sécurité publique de l'Isère,

L'entreprise responsable des travaux,

Sont chargés, chacun en ce qui le concerne, de l'application du présent arrêté dont copie sera transmise au :

Maire

DIFFUSIONS

Le bénéficiaire pour attribution

Le Territoire de Voironnais Chartreuse Service Aménagement pour attribution

La Commune de Miribel les Echelles , La Commune de Saint Laurent du Pont pour information

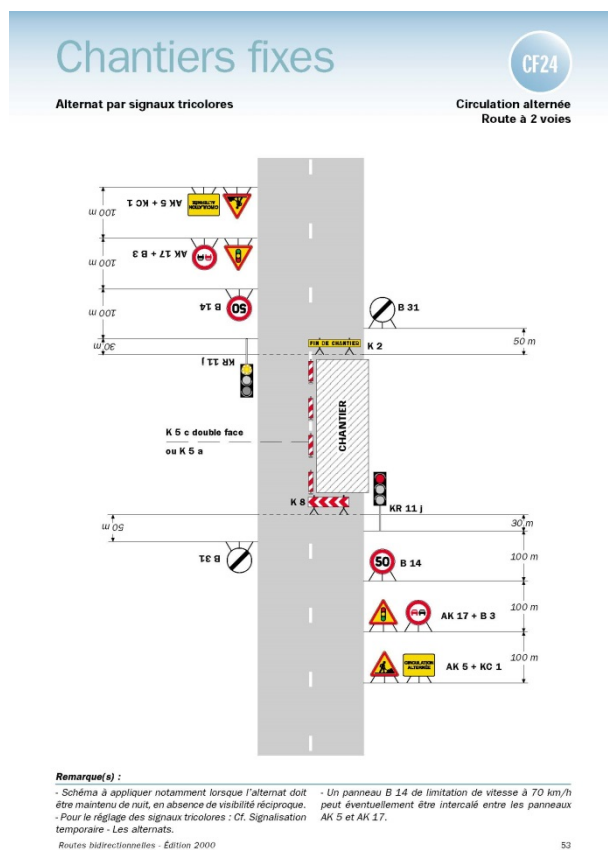
ANNEXES

Fiche CF.24 , de signalisation temporaire

Conformément aux dispositions de la loi 78-17 du 06/01/1978 relative à l'informatique, aux fichiers et aux libertés, le bénéficiaire est informé qu'il dispose d'un droit d'accès et de rectification qu'il peut exercer, pour les informations le concernant, auprès de la Direction territoriale de Voironnais Chartreuse ci-dessus désignée.

La présente décision pourra faire l'objet d'un recours devant le Tribunal Administratif compétent dans les 2 mois à compter de sa notification.

Il est précisé que sous peine d'irrecevabilité, tout recours contentieux contre cet acte devra être accompagné soit de la justification du dépôt d'une demande d'aide juridictionnelle, soit du règlement d'une somme de 35 € au titre de la contribution à l'aide juridique, conformément aux dispositions de l'article 1635 bis Q du code général des impôts et du décret n°2011-1202 du 28 septembre 2011.



Réglementation de la circulation sur la RD 1075 , du PR 55+080 au PR 55+490 sur le territoire de la Commune de Chirens hors agglomération

Arrêté n°2018-4906 du 25/05/2018

LE PRESIDENT DU DEPARTEMENT DE L'ISERE

Vu le code de la route, et notamment les articles L 411-1, R. 411-5, R.411-8 et R.411-21-1 ;

Vu le code de la voirie routière ;

Vu le code général des collectivités territoriales, et notamment l'article L.3221-4 ;

Vu la loi n° 82-213 du 2 mars 1982 relative aux droits et libertés des Communes, des Départements et des Régions, modifiée et complétée par la loi n° 82-623 du 22 juillet 1982, la loi n° 83-8 du 7 janvier 1983 et la loi n° 2004-809 du 13 août 2004 sur les libertés et responsabilités locales ;

Vu l'instruction interministérielle sur la signalisation routière (livre I, huitième partie : signalisation temporaire) approuvée par l'arrêté interministériel du 6 novembre 1992;

Vu l'arrêté n°2015-256 du 04 février 2015 portant règlement de voirie départemental ;

Vu l'arrêté départemental n°2017-7207 du 07 septembre 2017 portant délégation de signature, (au territoire si pas déviation sur plusieurs territoires).

Vu la demande en date du 14 mai 2018, de l'entreprise Lapize de Sallée, demeurant, ZI de Maranton, 07104 Annonay, agissant pour le compte de Enedis.

Considérant que afin d'assurer la sécurité des usagers, des personnels travaillant sur les chantiers et des agents du Département pendant la réalisation des travaux de pose d'un transformateur Enedis, du PR 55+080 au PR 55+490, il y a lieu de réglementer la circulation sur la RD 1075, selon les dispositions suivantes :

Sur proposition du Directeur général des services,

Arrête :

Article 1 :

La circulation sera temporairement règlementée sur la RD 1075 du PR 55+080 au PR 55+490 dans les conditions définies ci-après.

Cette règlementation sera applicable du 28 mai au 16 juin 2018, comme précisée dans la demande.

L'entreprise Lapize de Sallée et ses sous-traitants, les Services de Secours, le Service technique de la commune, les services techniques du Département et la Gendarmerie Nationale ne sont pas assujettis à cette règlementation pour l'accès au chantier.

Article 2 :

La circulation de tous les véhicules s'effectuera par voie unique à sens alterné.

L'alternat sera réglé par feux tricolores, de 8h30 à 16h30.

Le double sens de circulation sera rétabli, chaque soir, chaque fin de semaine, en période hors chantier. Les restrictions complémentaires suivantes seront instituées au droit du chantier :

Limitation de vitesse à 50. Km/h

Interdiction de dépasser dans les deux sens de circulation

Défense de stationner

Article 3 :

La signalisation règlementaire temporaire de chantier (horizontale et verticale) sera fournie, mise en place, remplacée et entretenue par l'entreprise chargée de la réalisation des travaux.

Article 4 :

Le présent arrêté sera publié au recueil des actes administratifs du Conseil général de l'Isère .

Les dispositions du présent arrêté prendront effet à compter de la date de publication précitée et de celle de la mise en place effective de la signalisation prévue à l'article précédent.

Article 5 :

Le Directeur général des services du département de l'Isère,

Le Colonel ou Lieutenant – Colonel commandant le groupement de Gendarmerie de l'Isère,

M. le Directeur départemental de la sécurité publique de l'Isère,

L'entreprise responsable des travaux,

Sont chargés, chacun en ce qui le concerne, de l'application du présent arrêté dont copie sera transmise au :

Maire

DIFFUSIONS

Le bénéficiaire pour attribution

Le Territoire de Voironnais Chartreuse Service Aménagement pour attribution

La Commune de Chirens pour information

ANNEXES

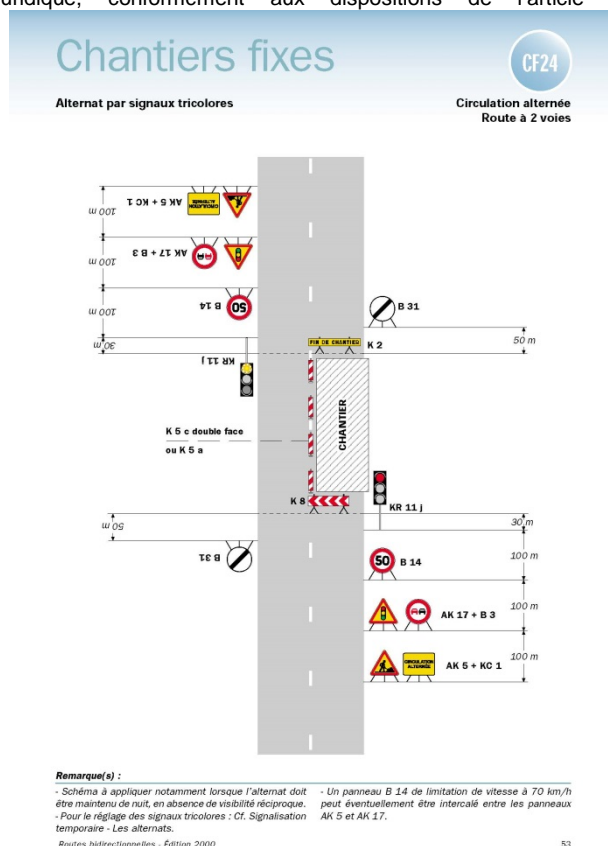
Fiche cf. 24 de signalisation temporaire

Conformément aux dispositions de la loi 78-17 du 06/01/1978 relative à l'informatique, aux fichiers et aux libertés, le bénéficiaire est informé qu'il dispose d'un droit d'accès et de rectification qu'il peut exercer, pour les informations le concernant, auprès de la Direction territoriale de Voironnais Chartreuse ci-dessus désignée.

La présente décision pourra faire l'objet d'un recours devant le Tribunal Administratif compétent dans les 2 mois à compter de sa notification.

Il est précisé que sous peine d'irrecevabilité, tout recours contentieux contre cet acte devra être accompagné soit de la justification du dépôt d'une demande d'aide juridictionnelle, soit du règlement d'une somme de 35 € au titre de la

contribution à l'aide juridique, conformément aux dispositions de l'article 1635 bis Q du code.



**

Réglementation de la circulation sur la RD 28B du PR 0+490 au PR 0+585, située sur le territoire de la Commune de Entre Deux Guiers hors agglomération.

Arrêté n°2018-4948 du 25/05/2018

LE PRESIDENT DU DEPARTEMENT DE L'ISERE

Vu le code de la route, et notamment les articles L 411-1, R. 411-5, R.411-8 et R.411-21-1 ;

Vu le code de la voirie routière ;

Vu le code général des collectivités territoriales, et notamment l'article L.3221-4 ;

Vu la loi n° 82-213 du 2 mars 1982 relative aux droits et libertés des Communes, des Départements et des Régions, modifiée et complétée par la loi n° 82-623 du 22 juillet 1982, la loi n° 83-8 du 7 janvier 1983 et la loi n° 2004-809 du 13 août 2004 sur les libertés et responsabilités locales ;

Vu l'instruction interministérielle sur la signalisation routière (livre I, huitième partie : signalisation temporaire) approuvée par l'arrêté interministériel du 6 novembre 1992;

Vu l'arrêté n°2015-256 du 04 février 2015 portant règlement de voirie départemental ;

Vu l'arrêté départemental n°2017-7207 du 07 septembre 2017 portant délégation de signature, (au territoire si pas déviation sur plusieurs territoires).

Vu la demande en date du 22 mai 2018 de l'entreprise Gatel, demeurant ZA La Sage 73330, Domessin, agissant pour le compte de Orange France.

Considérant que afin d'assurer la sécurité des usagers, des personnels travaillant sur les chantiers pendant les travaux de remplacement d'un poteau Orange France, il y a lieu de réglementer la circulation sur la RD 28B, selon les dispositions suivantes:

Sur proposition du Directeur général des services,

Arrête :

Article 1 :

La circulation sera temporairement règlementée sur la RD 28B du PR 0+490 au PR 0+585, dans les conditions définies ci-après.

Cette réglementation sera applicable 1 jour dans la période du 28 mai au 29 juin 2018, comme précisée dans la demande.

L'Entreprise Gatel et ses sous-traitants, les Services de Secours, le Service technique de la commune, les services techniques du Département et la Gendarmerie Nationale ne sont pas assujettis à cette réglementation pour l'accès au chantier.

Article 2 :

La circulation de tous les véhicules s'effectuera par voie unique à sens alterné.

L'alternat sera réglé par feux tricolores ou manuellement par piquets K10 en phase travaux.

Le double sens de circulation sera rétabli, chaque soir, chaque fin de semaine, en période hors chantier.

Les restrictions complémentaires suivantes seront instituées au droit du chantier :

Limitation de vitesse à 50. Km/h

Interdiction de dépasser dans les deux sens de circulation

Défense de stationner

Article 3 :

La signalisation réglementaire temporaire de chantier (horizontale et verticale) sera fournie, mise en place, remplacée et entretenue par l'entreprise chargée de la réalisation des travaux.

Article 4 :

Le présent arrêté sera publié au recueil des actes administratifs du Département de l'Isère .

Les dispositions du présent arrêté prendront effet à compter de la date de publication précitée et de celle de la mise en place effective de la signalisation prévue à l'article précédent.

Article 5 :

Le Directeur général des services du département de l'Isère,

Le Colonel ou Lieutenant – Colonel commandant le groupement de Gendarmerie de l'Isère,

M. le Directeur départemental de la sécurité publique de l'Isère,

L'entreprise responsable des travaux,

Sont chargés, chacun en ce qui le concerne, de l'application du présent arrêté dont copie sera transmise au :

Maire

DIFFUSIONS

Le bénéficiaire pour attribution

Le Territoire de Voironnais Chartreuse Service Aménagement pour attribution

La Commune de Entre Deux Guiers pour information

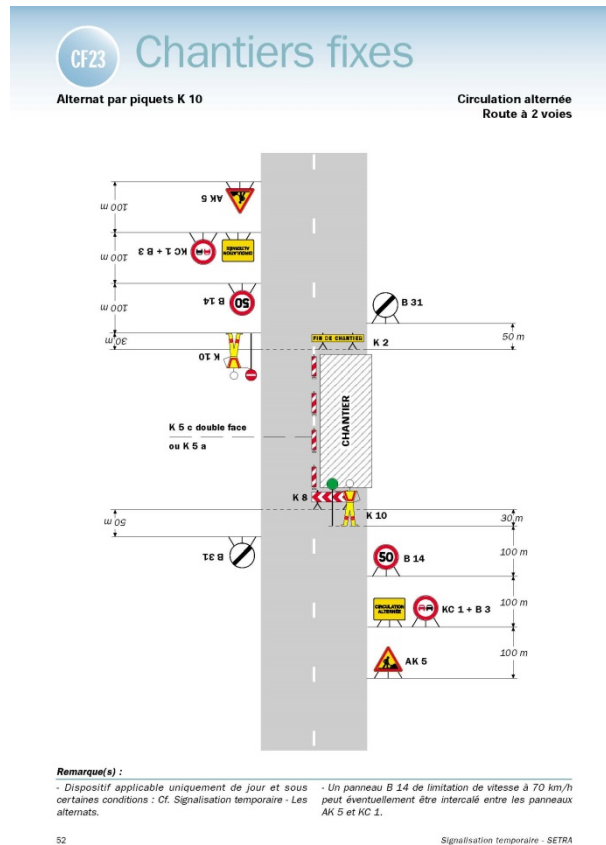
ANNEXES

Fiches, CF23, CF.24 , de signalisation temporaire

Conformément aux dispositions de la loi 78-17 du 06/01/1978 relative à l'informatique, aux fichiers et aux libertés, le bénéficiaire est informé qu'il dispose d'un droit d'accès et de rectification qu'il peut exercer, pour les informations le concernant, auprès de la Direction territoriale de Voironnais Chartreuse ci-dessus désignée.

La présente décision pourra faire l'objet d'un recours devant le Tribunal Administratif compétent dans les 2 mois à compter de sa notification.

Il est précisé que sous peine d'irrecevabilité, tout recours contentieux contre cet acte devra être accompagné soit de la justification du dépôt d'une demande d'aide juridictionnelle, soit du règlement d'une somme de 35 € au titre de la contribution à l'aide juridique, conformément aux dispositions de l'article 1635 bis Q du code général des impôts et du décret n°2011-1202 du 28 septembre 2011.

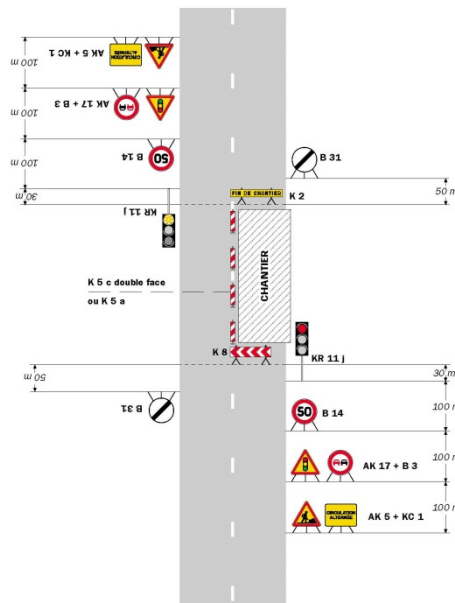


Chantiers fixes

CF24

Alternat par signaux tricolores

Circulation alternée
Route à 2 voies



Remarque(s) :

- Schéma à appliquer notamment lorsque l'alternat doit être maintenu de nuit, en absence de visibilité réciproque.
- Pour le réglage des signaux tricolores : Cf. Signalisation temporaire - Les alternats.
- Un panneau B 14 de limitation de vitesse à 70 km/h peut éventuellement être intercalé entre les panneaux AK 5 et AK 17.
Routes bidirectionnelles - Edition 2000

53

**

Réglementation de la circulation sur la RD 49C du PR 10+685 au PR 10+815, située sur le territoire de la Commune de Merlas hors agglomération.

Arrêté n°2018-4985 du 28/05/2018

LE PRESIDENT DU DEPARTEMENT DE L'ISERE

Vu le code de la route, et notamment les articles L 411-1, R. 411-5, R.411-8 et R.411-21-1 ;

Vu le code de la voirie routière ;

Vu le code général des collectivités territoriales, et notamment l'article L.3221-4 ;

Vu la loi n° 82-213 du 2 mars 1982 relative aux droits et libertés des Communes, des Départements et des Régions, modifiée et complétée par la loi n° 82-623 du 22 juillet 1982, la loi n° 83-8 du 7 janvier 1983 et la loi n° 2004-809 du 13 août 2004 sur les libertés et responsabilités locales ;

Vu l'instruction interministérielle sur la signalisation routière (livre I, huitième partie : signalisation temporaire) approuvée par l'arrêté interministériel du 6 novembre 1992;

Vu l'arrêté n°2015-256 du 04 février 2015 portant règlement de voirie départemental ;

Vu l'arrêté départemental n°2017-7207 du 07 septembre 2017 portant délégation de signature, (au territoire si pas déviation sur plusieurs territoires).

Vu la demande en date du 22 mai 2018 de l'entreprise Gatel, demeurant ZA La Sage 73330, Domessin, agissant pour le compte de Orange France.

Considérant que afin d'assurer la sécurité des usagers, des personnels travaillant sur les chantiers pendant les travaux de remplacement d'un support Orange France, il y a lieu de réglementer la circulation sur la RD 49C, selon les dispositions suivantes:

Sur proposition du Directeur général des services,

Arrête :

Article 1 :

La circulation sera temporairement règlementée sur la RD 49C du PR 10+685 au PR 10+815, dans les conditions définies ci-après.

Cette règlementation sera applicable 2 jours dans la période du 04 juin au 06 juillet 2018, comme précisée dans la demande.

L'Entreprise Gatel et ses sous-traitants, les Services de Secours, le Service technique de la commune, les services techniques du Département et la Gendarmerie Nationale ne sont pas assujettis à cette règlementation pour l'accès au chantier.

Article 2 :

La circulation de tous les véhicules s'effectuera par voie unique à sens alterné.

L'alternat sera réglé par feux tricolores ou manuellement par piquets K10 en phase travaux.

Le double sens de circulation sera rétabli, chaque soir, chaque fin de semaine, en période hors chantier.

Les restrictions complémentaires suivantes seront instituées au droit du chantier :

Limitation de vitesse à 50. Km/h

Interdiction de dépasser dans les deux sens de circulation

Défense de stationner

Article 3 :

La signalisation réglementaire temporaire de chantier (horizontale et verticale) sera fournie, mise en place, remplacée et entretenue par l'entreprise chargée de la réalisation des travaux.

Article 4 :

Le présent arrêté sera publié au recueil des actes administratifs du Département de l'Isère .

Les dispositions du présent arrêté prendront effet à compter de la date de publication précitée et de celle de la mise en place effective de la signalisation prévue à l'article précédent.

Article 5 :

Le Directeur général des services du département de l'Isère,

Le Colonel ou Lieutenant – Colonel commandant le groupement de Gendarmerie de l'Isère,

M. le Directeur départemental de la sécurité publique de l'Isère,

L'entreprise responsable des travaux,

Sont chargés, chacun en ce qui le concerne, de l'application du présent arrêté dont copie sera transmise au :

Maire

DIFFUSIONS

Le bénéficiaire pour attribution

Le Territoire de Voironnais Chartreuse Service Aménagement pour attribution

La Commune de Merlas pour information

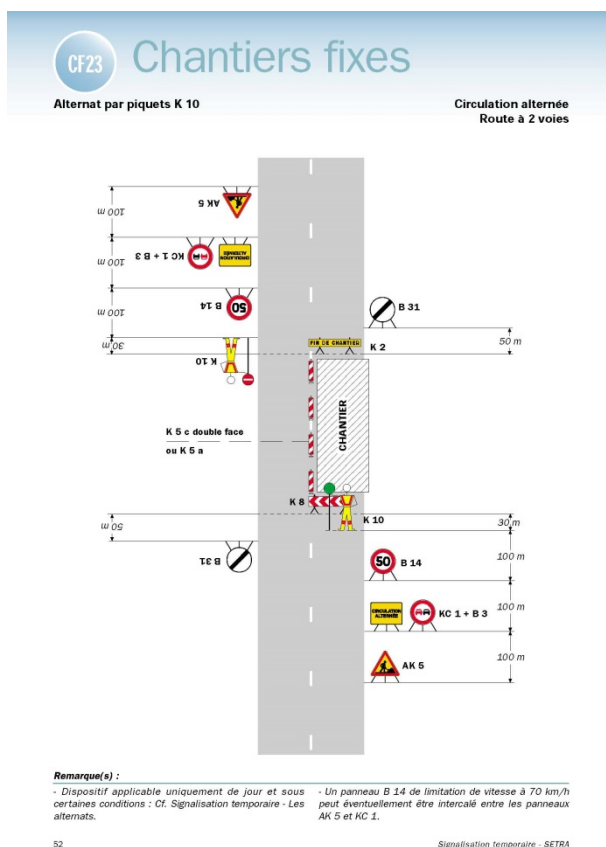
ANNEXES

Fiches, CF.23, CF.24 , de signalisation temporaire

Conformément aux dispositions de la loi 78-17 du 06/01/1978 relative à l'informatique, aux fichiers et aux libertés, le bénéficiaire est informé qu'il dispose d'un droit d'accès et de rectification qu'il peut exercer, pour les informations le concernant, auprès de la Direction territoriale de Voironnais Chartreuse ci-dessus désignée.

La présente décision pourra faire l'objet d'un recours devant le Tribunal Administratif compétent dans les 2 mois à compter de sa notification.

Il est précisé que sous peine d'irrecevabilité, tout recours contentieux contre cet acte devra être accompagné soit de la justification du dépôt d'une demande d'aide juridictionnelle, soit du règlement d'une somme de 35 € au titre de la contribution à l'aide juridique, conformément aux dispositions de l'article 1635 bis Q du code général des impôts et du décret n°2011-1202 du 28 septembre 2011.

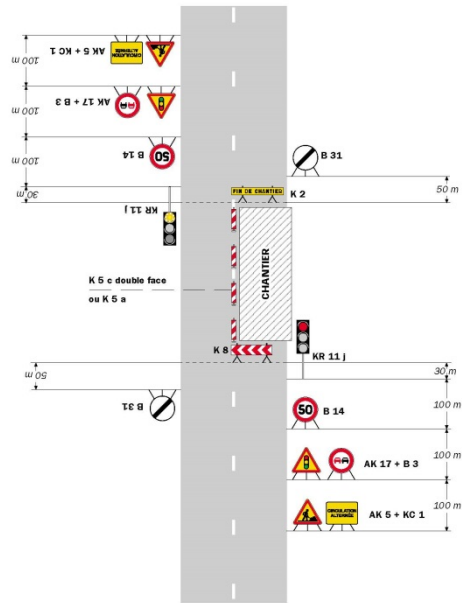


Chantiers fixes

CF24

Alternat par signaux tricolores

Circulation alternée
Route à 2 voies



Remarque(s) :

- Schéma à appliquer notamment lorsque l'alternat doit être maintenu de nuit, en absence de visibilité réciproque.
- Pour le réglage des signaux tricolores : Cf. Signalisation temporaire - Les alternats.
- Un panneau B 14 de limitation de vitesse à 70 km/h peut éventuellement être intercalé entre les panneaux AK 5 et AK 17.

Routes bidirectionnelles - Edition 2000

53

**

Hôtel du Département de l'Isère - CS 41096 - 38022 GRENOBLE CEDEX –
Tél : 04.76.00.38.38

Directeur de la publication : Vincent Roberti
Rédaction et abonnement : service relations usagers